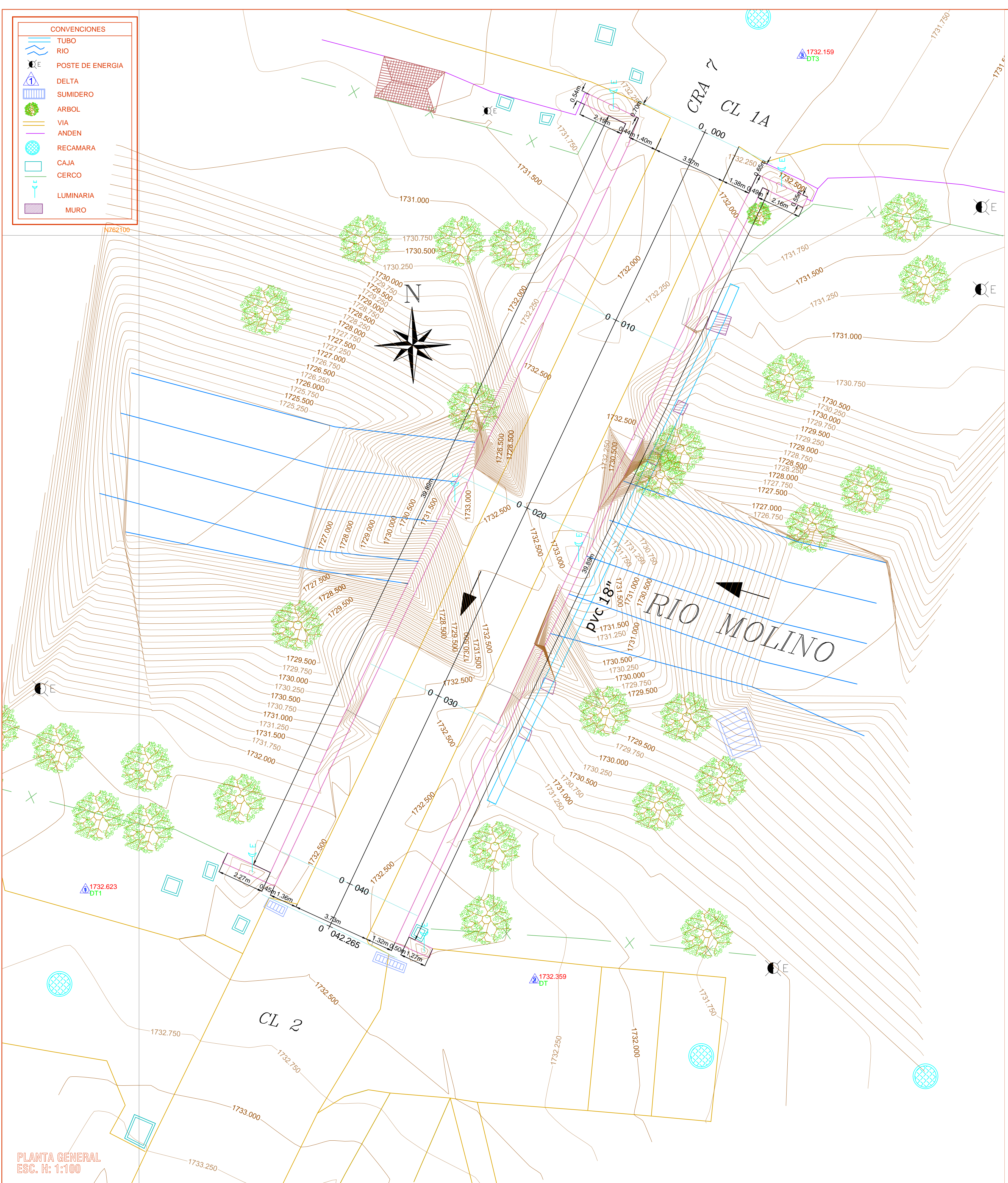
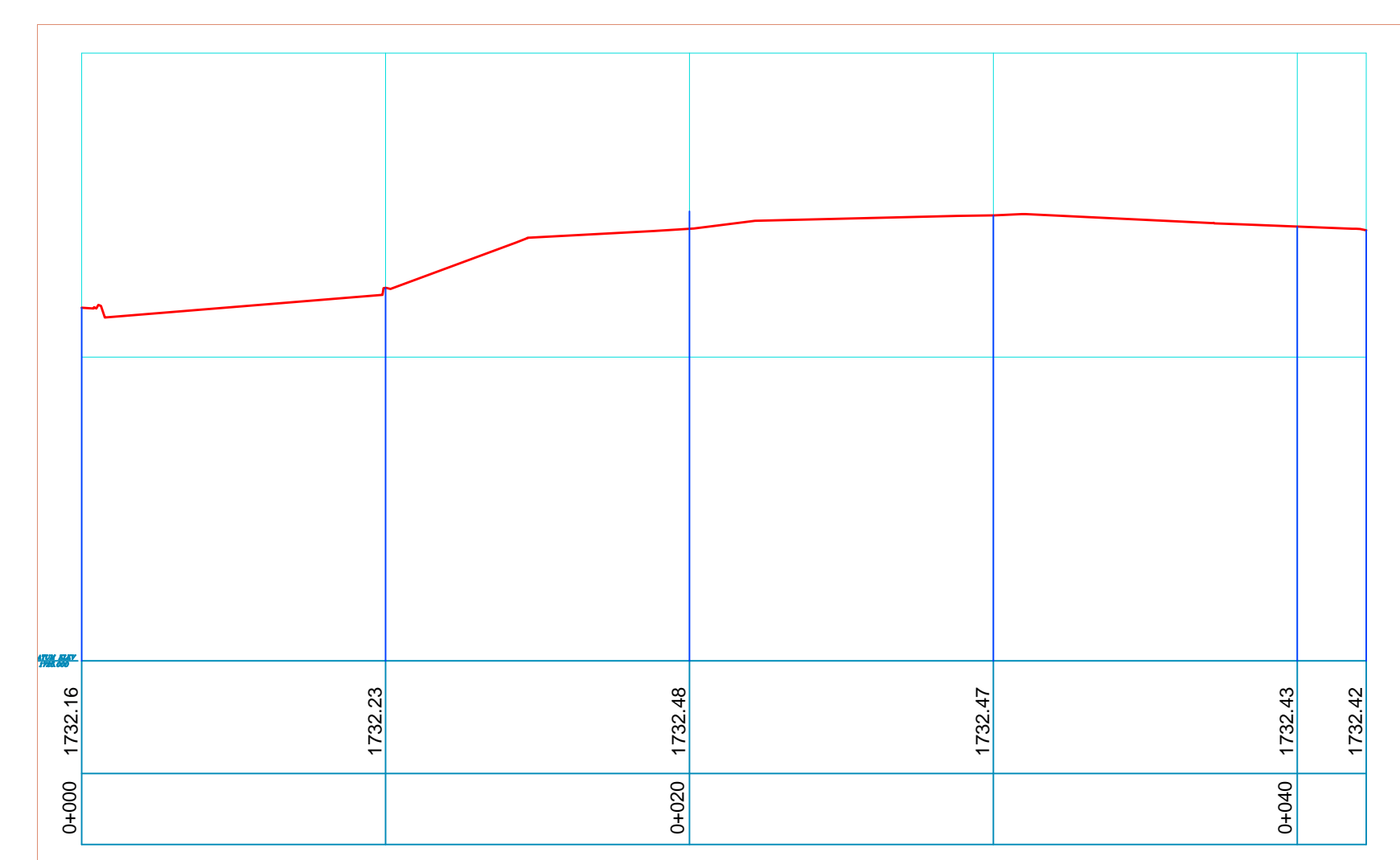


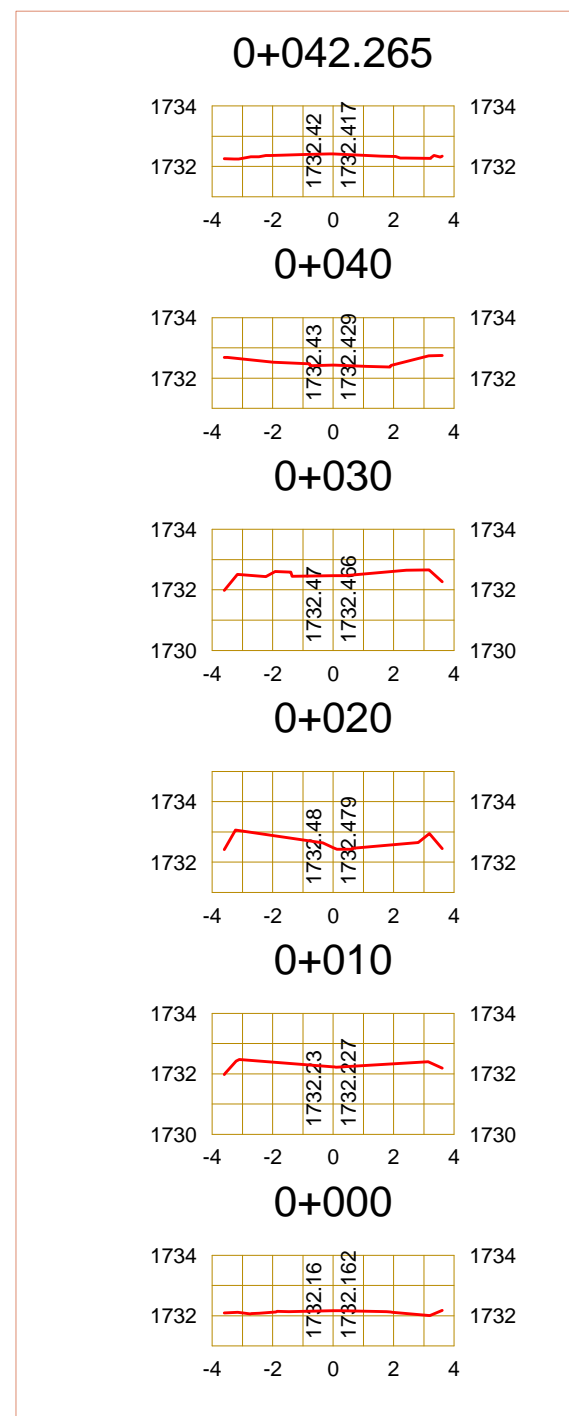
- CONVENCIONES**
- TUBO
 - RIO
 - POSTE DE ENERGIA
 - DELTA
 - SUMIDERO
 - ARBOL
 - VIA
 - ANDEN
 - RECAMARA
 - CAJA
 - CERCO
 - LUMINARIA
 - MURO



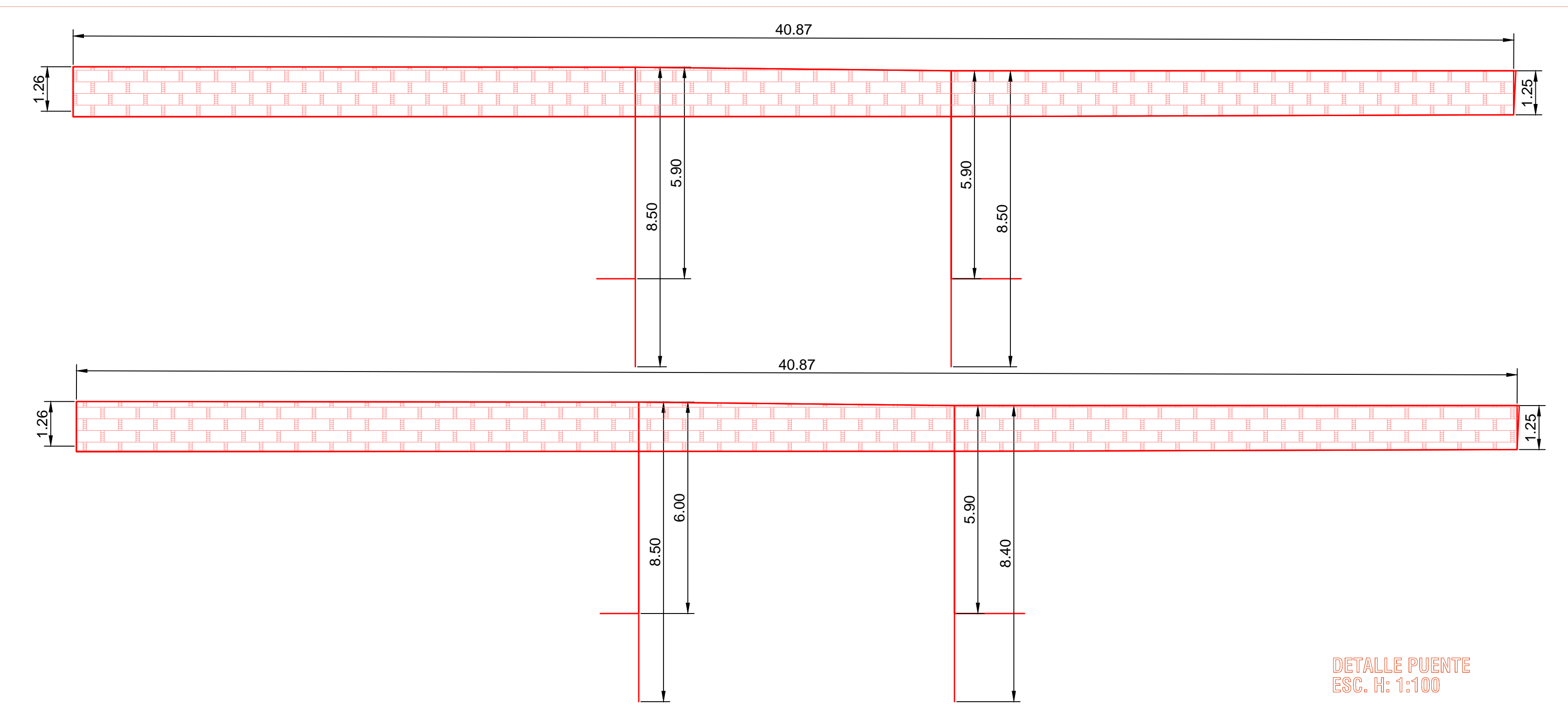
PLANTA GENERAL
ESC. H: 1:100



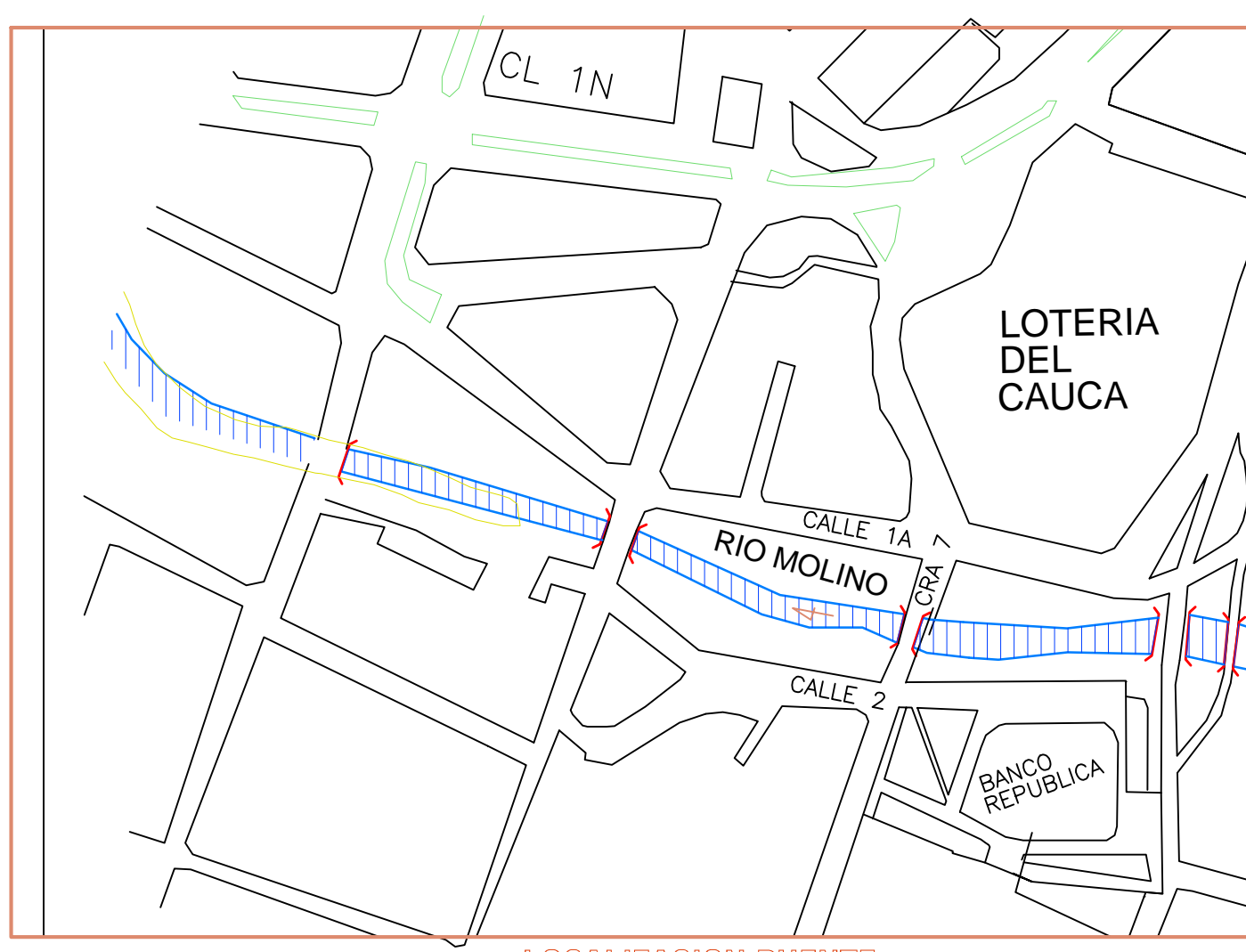
PERFIL EJE VIA
ESC. H: 1:200



SECCIONES TRANSVERSALES
EJE VIA
ESC. H: 1:250



DETALLE PUENTE
ESC. H: 1:100



LOCALIZACION PUENTE
ESC. H: 1:1000




UBICACION DEL MUNICIPIO DE POPOPAYAN
EN EL DEPARTAMENTO DEL CAUCA

PROYECTO:
**ESTUDIO Y DISEÑO ESTRUCTURAL
PUENTE SOBRE LA CRA 7
MUNICIPIO DE POPAYAN
DEPARTAMENTO - CAUCA**

SISTEMA DE REFERENCIA
DATUM: MAGNAN SIRGAS
ELIPSOIDAL: WGS 84
ORIGEN: CAUCA-POPAYAN-2006

ORIGEN CARTESIANO
ORIGEN GPS GARMIN 3
ELIPSOIDAL
LAT. 2°26'40.29125"N
LON. 76°36'21.60771"W
CARTESIANA
NORTE 762068.499
ESTE 1052447.420
ALTURA PLANO DEL PROYECTO
1732.632 m.s.n.m

LEVANTO Y CALCULO:

ING. CARLOS JAIR REALPE M
LIC 01-13154 CPNT
FERNADO RUIZ
M.P. #.....

CONTIENE:
PLANTA GENERAL
LOCALIZACION-UBICACION
PERFILES
SECCIONES TRANSVERSALES

OBSERVACIONES:

DIGITALIZO:
CARLOS JAIR REALPE M
LIC 01-13154 CPNT
ARCHIVO:
Puente Cra 7 .dwg

ESCALA:
INDICADAS
FECHA:
Noviembre/2016
PLANO:
1/1