



PROTOCOLO PARA LA PRESENTACIÓN DE INFORME FINAL DE INVESTIGACIÓN

MODULO I		IDENTIFICACIÓN	
País	República de Colombia		
Ciudad	Bogotá		
Entidad (es)	Universidad Santo Tomás Vicerrectoría Universidad Abierta y a Distancia		
Facultad	Facultad de Educación		
	Facultad de Ciencias y Tecnologías		
Unidad Académica	Unidad de Investigación de la Vicerrectoría Universidad Abierta y a Distancia		
Programa Académico	Licenciatura en Biología con Énfasis en Educación Ambiental		
Autores		Rol	
Luz Janet Castañeda		Investigador Principal	
Marta Yolima Sánchez		Coinvestigador	
José David Amaya herrera		Auxiliar	
Título del Proyecto	Representaciones Sociales que los docentes, estudiantes y comunidad tienen sobre la Gestión integral del riesgo de los barrios: los Olivos, Nueva Granada y Juan XXIII de la localidad de chapinero.		
Línea Medular de Investigación	ALBERTO MAGNO		
Línea Activa de Investigación	EDUCACIÓN PARA LA GESTIÓN INTEGRAL DEL RIESGO		
Grupo de Investigación	ORGANIZACIÓN Y GESTIÓN EDUCATIVA		
Semillero de Investigación	Relacionar el semillero que se encuentra vinculado al proyecto, sólo si tiene estudiantes vinculados como asistentes o auxiliares de investigación.		

RELACION PROYECTO – CONVOCATORIA.

Convocatoria Número	11	Fecha de Inicio	Marzo de 2016
Modalidad Convocatoria	OPS	Fecha del Informe de Avance	28 de octubre de 2016
	Nómina		
Proyecto Especial		Fecha prevista de Finalización	Marzo de 2017
Otro (especifique)		Radicación Informe Final	



--	--	--	--

Síntesis de Ejecución presupuestal. Establezca los rubros según el presupuesto aprobado y establezca una comparación con lo ejecutado.

Rubros Financiables	Valor Aprobado	Valor Ejecutado	Valor Pendiente
Personal	1.400	0	1.400
Equipos	0	0	0
Software	0	0	0
Movilidad académica	3.000	0	3.000
Salidas de campo	400	200	200
Materiales	400	250	150
Material Bibliográfico	300	0	300
Servicios técnicos	1.500	0	1.500
Imprevistos	1.000	0	1.000
Publicaciones y patentes	2.000	0	2.000
Total	10.000.000	450	9.550

Observaciones:

El monto presupuestal del 50%, no se ha logrado cumplir debido a que se tiene previsto para el mes de enero, febrero el pago del personal como auxiliares de investigación, contratación de personal, servicio técnico y movilidad académica para la asistencia a evento internacional.

Equipos Adquiridos: Relacionar los equipos adquiridos a través de recursos presupuestales asignados al proyecto, su estado de conservación y de los servicios que puede prestar al interior de la universidad. Igualmente se debe indicar su ubicación y disponibilidad.

No se consideraron para este proyecto



MODULO II

ASPECTOS GENERALES SOBRE LA INNOVACIÓN Y EL DESARROLLO TECNOLÓGICO DESARROLLADOS¹

Resumen en español del proyecto (Máximo 20 líneas):

El proyecto de investigación que se ha venido desarrollando en los barrios los Olivos, Juan XXIII y Nueva Granada a través de su puesta en marcha ha venido identificando las representaciones sociales que tiene la comunidad de los tres barrios así como la comunidad del IED Simón Rodríguez. Los resultados hasta la fecha han permitido identificar que predominan algunos factores de Riesgo en la comunidad una de ellas en la presión por venta de predios de manera casi obligada para la construcción de apartamentos que han permitido la desaparición de algunos de los Barrios como los olivos y se ha cambiado el estrato socioeconómico de 2 a 5.

Al revisar algunos documentos del DANE y de la alcaldía de Bogotá, se logró reconstruir parte del legado histórico de la comunidad que durante más de 30 años ha luchado para legalizar estos barrios que inicialmente eran barrios de invasión que fueron evolucionando con la ayuda de una comunidad religiosa.

Así mismo, se ha identificado que la población ha tenido capacitación en el Tema de manejo de desastres, por lo cual se tienen representaciones adecuadas en algunos temas relacionados con la Gestión integral del riesgo.

Abstract en inglés del proyecto (Máximo 20 líneas):

The project of investigation that one has come developing in the neighborhoods the Olive trees, Juan XXIII and New Granada across his putting in march has come identifying the social representations that Simón Rodríguez has the community of three neighborhoods as well as the community of the IED. The results up to the date have allowed to identify that some factors of Risk predominate in the community over one of them in the pressure for sale of lands of way almost forced for the construction of apartments that have allowed the disappearance of some of the Neighborhoods as the olive trees and the socioeconomic stratum has changed from 2 to 5.

On having checked some documents of the DANE and of the mayoralty of Bogota, it was achieved to reconstruct part of the historical legacy of the community that during more than 30 years has fought to legalize these neighborhoods that initially were neighborhoods of invasion that they were evolving with the help of a religious community.

As well as, there has been identified that the population has had training in the Topic of managing disaster, as which there are had perceptions adapted in some topics related with the integral Management of the risk.

¹ Tomado de NORMAS PARA LA PRESENTACIÓN DE INFORMES RELACIONADOS CON PROYECTOS FINANCIADOS TOTAL O PARCIALMENTE POR COLCIENCIAS. Dirección de Desarrollo Tecnológico e Innovación. Bogotá D.C., Febrero de 2010.



Key Words: community, the social representations, integral Management of the risk.

Cumplimiento de los Objetivos.

Cumplimiento de los Objetivos

Para cada uno de los objetivos del proyecto establezca su grado de cumplimiento. De no haberse cumplido los objetivos del proyecto proporcione una explicación de las causas principales por las que esta situación se presentó y diga si en lugar del (los) objetivo(s) planteado(s) en un principio se obtuvo algún otro resultado. Usted podrá proporcionar otro tipo de aclaraciones si las considera pertinentes (No es obligatorio hacerlo).

	Porcentaje de cumplimiento.	Resultados relacionados (Verificables y medibles).
<p>OBJETIVO GENERAL:</p> <p>Identificar las representaciones sociales que los docentes, estudiantes y comunidad tienen sobre la Gestión integral del riesgo de los barrios: los Olivos, Nueva Granada y Juan XXIII de la localidad de chapinero e implementar acciones pertinentes para para fortalecer el conocimiento y reducción del riesgo y el manejo del desastre?</p>	<p>50%</p>	<p>(Sólo enúncielo; por ejemplo: 1 Artículo, o 1 capítulo de libro e incluya el título:) A continuación establezca su relación con el cuerpo del informe.</p>
<p>Observaciones (Si aplica).</p> <p>El objetivo general está en este nivel debido a que aún falta por aplicar instrumentos con la totalidad de la población como la IED Simón Rodríguez</p>		
<p>Objetivo específico:</p> <p>Elaborar un diagnóstico sobre las presentaciones que la comunidad y la IED educativo Simón Rodríguez tienen sobre la gestión del riesgo de su localidad.</p>	<p>80%</p>	



Observaciones : Aunque se ha apicado el instrumento con la comunidad se		
Objetivo específico: Desarrollar actividades pedagógicas orientadas a fortalecer el conocimiento y reducción del riesgo, y el manejo del desastre en las comunidades objeto de investigación y articular Escuela- Comunidad en torno al tema de gestión integral del riesgo.	0%	
Observaciones: Para este objetivo el cumplimiento será en el segundo semestre finalizando el proyecto.		
Objetivo específico: Diseñar y difundir una cartilla didáctica sobre gestión del riesgo como estrategia de apropiación social del conocimiento.	0%	
Observaciones Se dará cumplimiento a este objetivo al finalizar el proyecto cuando se entregue la cartilla de difusión del conocimiento a la comunidad.		
<p>Describa (brevemente) las intenciones de publicación de sus avances y/o resultados finales de investigación y la relación con los grupos de investigación de la VUAD o de la Universidad.</p> <p>Como uno de los productos de esta investigación se pretende construir una cartilla de difusión del conocimientos sobre la Gestión integral del Riesgo.</p>		
Desarrollo del enfoque metodológico. Valore el nivel de cumplimiento con el que se siguió la metodología planteada en un principio; de haberse realizado alguna modificación a la misma proporcione una explicación de los motivos que la causaron.		
En una escala de 0-100 Establezca el porcentaje de cumplimiento del enfoque metodológico.	65%	
Observación: En el segundo semestre se cumplirá con el desarrollo de la metodología.		
Cumplimiento del Cronograma.		



Valore el nivel de cumplimiento con el que se siguió el cronograma planteado en un principio; de haberse realizado alguna modificación en los plazos especificados proporcione una explicación de los motivos que la causaron.	
Observación (Si aplica): Se ha dado cumplimiento a la metodología planteada.	60%

Dificultades enfrentadas en la realización del proyecto - (Si aplica).
Describa los inconvenientes o dificultades presentados a lo largo del desarrollo del proyecto en relación con aspectos administrativos, financieros, de mercado, logísticos y tecnológicos.
Una de las dificultades para el desarrollo del proyecto ha radicado en poder trabajar con la comunidad de los 2 barrios ya que uno ha desaparecido por venta de predios de manera casi obligada y poder convocar a la comunidad en general se ha dado pero en horarios de la noche, ya que la mayoría están laborando en la jornada del día.

MODULO III	TEXTO O CUERPO DEL INFORME (Para todos los proyectos)
-------------------	--

1. PROBLEMA DE INVESTIGACIÓN

¿Cuáles son las representaciones sociales que los docentes, estudiantes y comunidad tienen sobre la Gestión integral del riesgo de los barrios: los Olivos, Nueva Granada y Juan XXIII de la localidad de chapinero y qué acciones son pertinentes implementar para fortalecer el conocimiento y reducción del riesgo, y el manejo del desastre?

El problema de investigación no ha presentado ningún ajuste ni modificación porque se ajusta al contexto de la población.

2. AVANCES EN EL MARCO TEÓRICO

2.1. REPRESENTACIONES SOCIALES

Para Denise Jodelet (1984), fiel seguidora de las ideas de Moscovici, “las representaciones sociales son



programas de percepción, que sirven de guía para la acción e instrumento de lectura de la realidad; sistemas de significaciones que permiten interpretar el curso de los acontecimientos y las relaciones sociales; que expresan la relación que los individuos y los grupos mantienen con el mundo y los otros; que son forjadas en la interacción y el contacto con los discursos que circulan en el espacio público; que están inscritas en el lenguaje y en las prácticas” (citado por Perera, 2005).

Así mismo, para Jodelet (1984), la representación social tiene que ver con:

- La manera en que los sujetos sociales aprenden los acontecimientos de la vida diaria, las características de nuestro ambiente, las informaciones que en él circulan, a las personas de nuestro entorno próximo o lejano.
- El conocimiento socialmente elaborado y compartido, constituido a partir de nuestras experiencias y de las informaciones y modelos de pensamiento que recibimos y transmitimos a través de la tradición, la educación y la comunicación social.
- Conocimiento práctico que participa en la construcción social de una realidad común e intenta dominar esencialmente ese entorno, comprender y explicar los hechos e ideas de nuestro universo de vida.
- Son a un mismo tiempo producto y proceso de una actividad de apropiación de una realidad externa y de elaboración psicológica y social de esa realidad. Son pensamiento constitutivo y constituyente. Tomás Ibáñez (1988) plantea que “... las representaciones producen los significados que la gente necesita para comprender, actuar y orientarse en su medio social; son teorías de sentido común que permiten describir, clasificar y explicar los fenómenos de las realidades cotidianas, con suficiente precisión para que las personas puedan desenvolverse en ellas sin tropezar con demasiados contratiempos.

2.2. GESTION DEL RIESGO

De acuerdo a los planteamientos de la ley 1523 de 2012 en cuanto a Gestión del Riesgo, entendida como el proceso social de planeación, ejecución, seguimiento y evaluación de políticas y acciones permanentes para el conocimiento del riesgo y promoción de una mayor conciencia del mismo, impedir o evitar que se genere, reducirlo o controlarlo cuando ya existe y para prepararse y manejar las situaciones de desastre.

Se tiene que a través del proyecto de investigación se identificarán los factores de riesgo que influyen en la formación profesional de los estudiantes.

Por lo cual el artículo 4 de dicha ley determina que el análisis y evaluación del riesgo: Implica la consideración de las causas y fuentes del riesgo, sus consecuencias y la probabilidad de que dichas consecuencias puedan ocurrir. Es el modelo mediante el cual se relaciona la amenaza y la vulnerabilidad de los elementos expuestos, con el fin de determinar los posibles efectos sociales, económicos y ambientales y sus probabilidades. Se estima el valor de los daños y las pérdidas potenciales, y se compara con criterios de seguridad establecidos, con el propósito de definir tipos de intervención y alcance de la reducción del riesgo y preparación para la respuesta y recuperación.

Conocimiento del riesgo: Es el proceso de la gestión del riesgo compuesto por la identificación de escenarios de riesgo, el análisis y evaluación del riesgo, el monitoreo y seguimiento del riesgo y sus



componentes y la comunicación para promover una mayor conciencia del mismo que alimenta los procesos de reducción del riesgo y de manejo de desastre.

Conocimiento del riesgo: Es el proceso de la gestión del riesgo compuesto por la identificación de escenarios de riesgo, el análisis y evaluación del riesgo, el monitoreo y seguimiento del riesgo y sus componentes y la comunicación para promover una mayor conciencia del mismo que alimenta los procesos de reducción del riesgo y de manejo de desastre.

Reducción del riesgo: Es el proceso de la gestión del riesgo, está compuesto por la intervención dirigida a modificar o disminuir las condiciones de riesgo existentes, entiéndase: mitigación del riesgo y a evitar nuevo riesgo en el territorio, entiéndase: prevención del riesgo. Son medidas de mitigación y prevención que se adoptan con antelación para reducir la amenaza, la exposición y disminuir la vulnerabilidad de las personas, los medios de subsistencia, los bienes, la infraestructura y los recursos ambientales, para evitar o minimizar los daños y pérdidas en caso de producirse los eventos físicos peligrosos. La reducción del riesgo la componen la intervención correctiva del riesgo existente, la intervención prospectiva de nuevo riesgo y la protección financiera.

Gestión del riesgo: Es el proceso social de planeación, ejecución, seguimiento y evaluación de políticas y acciones permanentes para el conocimiento del riesgo y promoción de una mayor conciencia del mismo, impedir o evitar que se genere, reducirlo o controlarlo cuando ya existe y para prepararse y manejar las situaciones de desastre, así como para la posterior recuperación, entiéndase: rehabilitación y reconstrucción. Estas acciones tienen el propósito explícito de contribuir a la seguridad, el bienestar y calidad de vida de las personas y al desarrollo sostenible.

2.3. CONTEXTUALIZACIÓN DE LOS BARRIOS OLOVOS JUAN XXIII Y NUEVA GRANADA

2.3.1. Localidad --- ubicación geográfica

La caracterización de los barrios los Olivos, Nueva Granada y Juan XXIII, se encuentra reseñada en el documento “Lectura y Caracterización de la Localidad de Chapinero”, elaborado por la Secretaría de Integración Social, para el periodo 2008-2012. Allí se menciona que los barrios los Olivos, Nueva Granada y Juan XXIII, hacen parte de la UPZ 90 denominada Pardo Rubio, que se encuentra ubicada al costado sur-oriental de la Localidad de Chapinero. Específicamente,

“Limita al norte con Calle 69, Carrera 4, Calle Refugio 70A, Diagonal 70A, Transversal 1a Este, Avenida Circunvalar, Calle 71; al sur con el Costado sur del Barrio El Paraíso, Avenida De los Cerros Calle 45 y al occidente con la avenida Alberto Lleras Camargo (Carrera. 7a.);” (Lectura y Caracterización de la Localidad de Chapinero”, SIS, 2008, p. 5).

Según el documento, La UPZ Pardo Rubio se encuentra dividida “en dos territorios claramente diferenciables y separados por la Avenida de los Cerros”. Los barrios los Olivos, Nueva Granada y Juan XXIII, hacen parte de Pardo Rubio 1, “una zona ligeramente pendiente, ubicada entre la Avenida de los Cerros y la Carrera 7a; de estratos socioeconómicos 2 a 5, con predominio del estrato 4, ocupa la mayor parte del territorio.”



Así mismo, el documento señala que “algunos barrios se encuentran en zona crítica”, entre ellos Los Olivos, que para el caso que nos ocupa, se encuentra ubicado en la “zona montañosa” de los cerros orientales. Cabe mencionar, que en ésta UPZ se encuentra parte del Sistema de Áreas Protegidas, que según el documento está “representado por la Reserva Forestal Protectora de Bosque de los cerros orientales y la presencia de las quebradas: La Vieja y Las Delicias.”

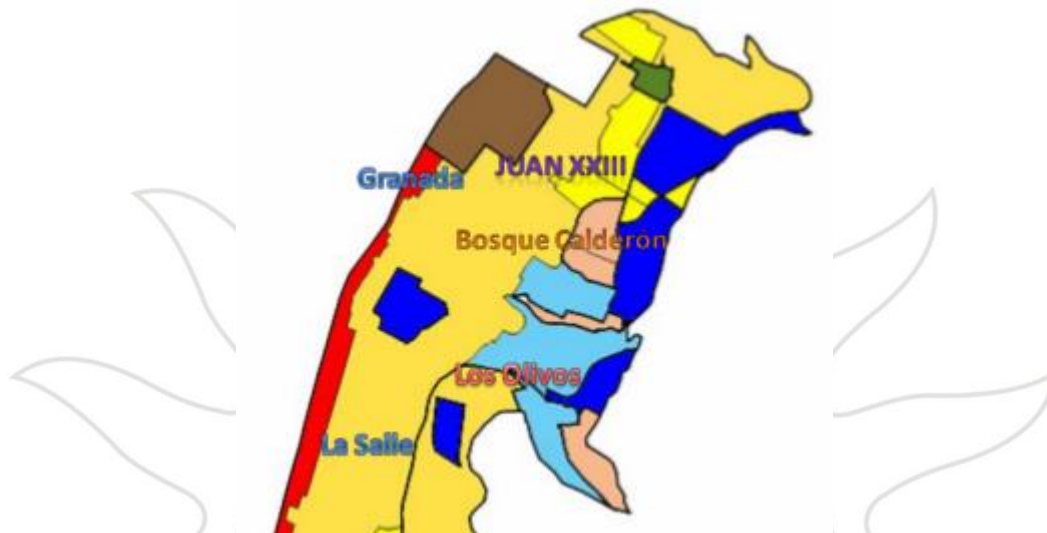


Imagen 1: Polígono Barrial, de los Barrios Los Olivos, Nueva Granada y Juan XXIII. Fuente: Lectura y Caracterización de la Localidad de Chapinero”, Secretaría de Integración Social. 2008-2012. Modificado para el presente documento.

2.3.2. Historia de asentamiento de los BARRIOS

Citando a la Guía de Barrios y UPZ por Localidad elaborada por la Secretaría Distrital de Planeación, el documento de la Secretaría de Integración Social, señala que los orígenes de los barrios tienen una historia similar, que se remonta a 1922 cuando Enrique Pardo Roche, dueño de la Hacienda Barro Colorado, muere. La Hacienda es heredada por sus 5 hijos. La parte alta de la Hacienda, queda a nombre de Eduardo y Alejandro Pardo, quienes desarrollan en ella actividades de explotación de un “tipo de arcilla especial para la elaboración de Ladrillo”. Con el tiempo la zona se convierte en “despensa de la industria de construcción de la época”.

El documento en mención, señala que entre 1950 y 1953, los dueños agobiados por las deudas, se ven en la obligación de lotear la hacienda y vender. Una parte, comenta, fue comprada por el Ministerio de Defensa, allí se llevó a cabo la construcción del Hospital Militar Central. Los otros lotes fueron entregados a trabajadores de las Hacienda, como pago de sus cesantías. En 1959, en otro sector de la UPZ, personas provenientes del Guavio, se asentaron en lo que hoy es el Barrio Juan XXIII. Las familias de la zona fueron realizando sus propias adaptaciones urbanísticas, sin embargo el barrio fue reconocido legalmente sólo hasta 1989.

A partir de lo dicho por la Junta de Acción Comunal del Barrio Juan XXIII citada en el documento de la Secretaría de Integración Social, el padre Dominicó Domingo Effio, ayudó a construir las primeras



viviendas del barrio, y brindó su asesoría en la resolución de “las necesidades de agua, luz y alcantarillado” (p. 2). Así mismo el padre Effio intervino en la construcción de obras de interés local, como una “escuela, guardería, centro médico, cooperativas y salón comunal”. La organización de los habitantes de la zona fue muy importante, y en el año de 1975, fundan la primera Junta de Acción Comunal.

Teniendo en cuenta que uno de los aspectos a desarrollar en la investigación están relacionados con los factores de riesgo de los barrios Juan los olivos y Nueva Granada construido sobre una falla geológica” alrededor de 1977 ocurrió un deslizamiento de tierra que afectó a 18 familias. El gobierno, a través de la Secretaría de Obras Públicas, se vio obligado, a construir unas terrazas y muros de contención en la zona del deslizamiento. El asentamiento de personas continuó en la década de los 80, lo que derivó en la aparición de otros barrios de invasión, cercanos a los ya existentes como Villa del Cerro, Villa Anita, Las Acacias y Juan XXIII. Estos barrios nuevos, son, según el documento de la Secretaría de Integración Social, San Isidro, San Luis y La Esperanza.

Algunos medios de comunicación como el diario El Espectador en 2014, han señalado que en ésta zona de la ciudad se han presentado algunas problemáticas con el territorio. En 2006 una fiduciaria, persuadió a las familias del barrio Los Olivos, para que vendieran sus terrenos a muy buen precio, el objetivo: realizar proyectos urbanísticos para estratos altos. Los privados ofrecían hasta 10 veces más del valor catastral de los terrenos, por lo que muchos vecinos decidieron vender. El conflicto comenzó cuando la a través de la empresa constructora del Distrito, el Gobierno Local, decidió implantar allí viviendas de interés social. Dada la diferencia de precios que se ofrecían por metro cuadrado, ningún habitante quiso vender su terreno al Estado, por lo que mediante el decreto 274 de 2014, se ordenó la expropiación de los mismos.

El diario El Tiempo, también dio cuenta de la problemática. En un artículo publicado en 2015, se expone la expropiación de predios en la Circunvalar con 62, por el motivo de la construcción de viviendas de interés social, por parte de Metrovivienda. Aunque el Distrito aseguró en aquella época que “No hubo desalojo”, los habitantes del sector afirmaron que Metrovivienda no “quiere responder las dudas” sobre los proyectos que allí se construirán. Lo cierto es que los proyectos inmobiliarios en la zona son altamente apetecidos por las inmobiliarias del país, para la construcción de viviendas de estrato 6.

2.3.3. Factores de riesgo

Según las mediciones realizadas por el DANE, en el censo de 2005, y reportadas en el documento en mención, “la población total del territorio es de 35.139 personas de las cuales el 61,1% se ubican en el estrato 3 y 4, el 19,5% en 2 y el 10,6% en 1”. De la totalidad de éstas personas, el documento resalta que la mayoría son adultos con un 55.8%, predominando el sexo masculino. El grupo significativo, que sigue en abundancia, es la juventud, con un 19,2%, el tercero es la infancia, con un 14.2% y finalmente los adultos mayores representando el 10.8% de la población. La anterior información se visualiza en las siguientes tablas y gráficas elaboradas por la Secretaría Distrital de Planeación a partir del Censo del DANE de 2005 y citadas en el documento “Lectura y Caracterización de la Localidad de Chapinero”.

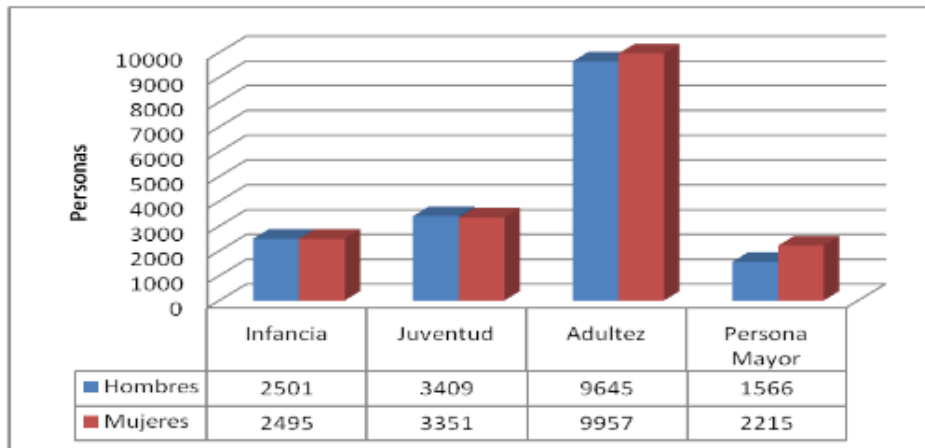


Tabla Distribución de Población Por Etapa de Ciclo Vital. Territorio GSI Pardo Rubio Localidad de Chapinero. 2010.

<i>ECV</i>	<i>TOTAL</i>	<i>%</i>	<i>HOMBRE</i>	<i>%</i>	<i>MUJER</i>	<i>%</i>
INFANCIA	4996	14.2	2.501	14.6	2.495	13.8
JUVENTUD	6760	19.2	3.409	20	3.351	18.4
ADULTEZ	19601	55.8	9.645	56	9.957	55.6
PERSONA MAYOR	3782	10.8	1.566	9.4	2.215	12.2
TOTAL POBLACIÓN	35139	100	7.314	100	7.106	100

Fuente: "Lectura y Caracterización de la Localidad de Chapinero", Secretaría de Integración Social, 2008-2012, a partir de Secretaría Distrital de Planeación. Proyecciones de población 2010 con base en Censo DANE 2005.

Distribución de Población Por Etapa de Ciclo Vital Territorio GSI Pardo Rubio. Localidad de Chapinero. 2010



Fuente: "Lectura y Caracterización de la Localidad de Chapinero", Secretaría de Integración Social, 2008-2012, a partir de Secretaría Distrital de Planeación. Proyecciones de población 2010 con base en Censo DANE 2005.

Uso del Suelo

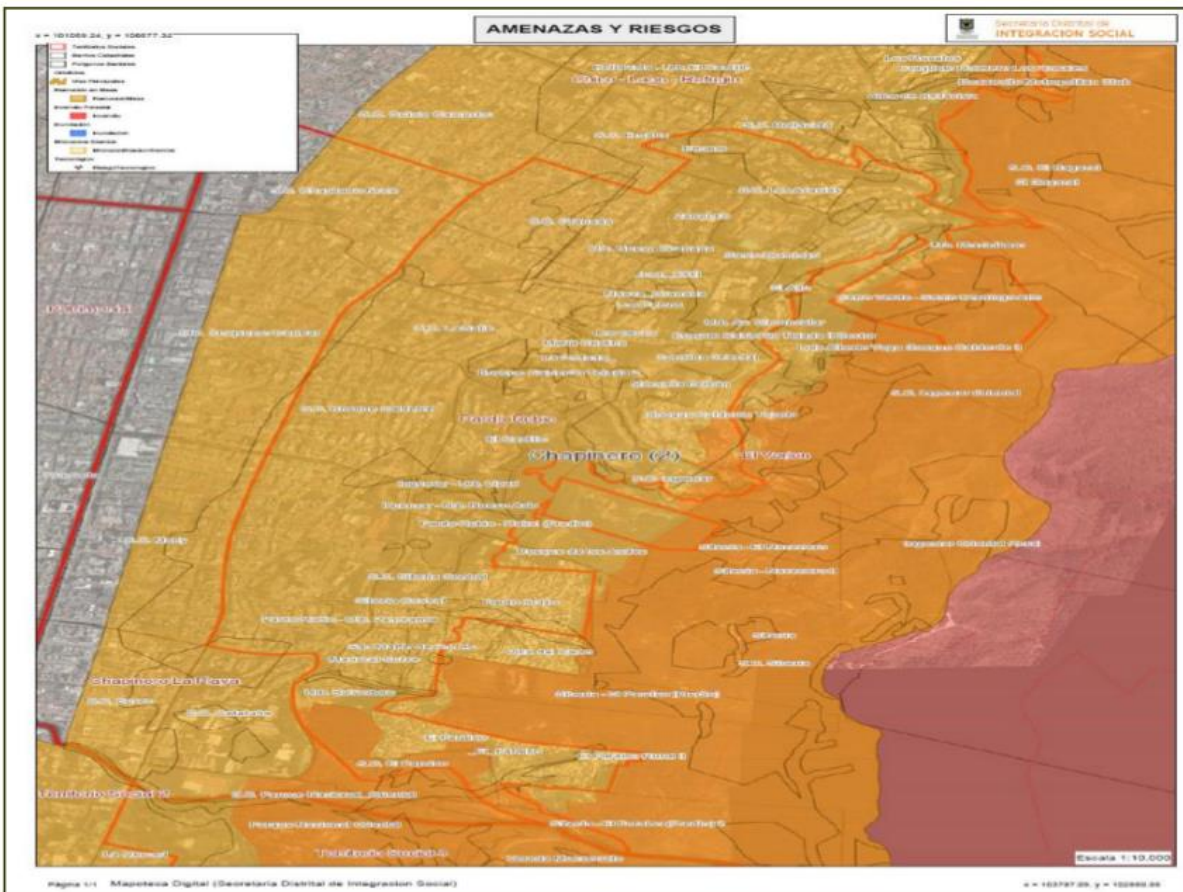
Partiendo del estudio realizado por la Secretaría de Integración Social, y que se encuentra en el documento de "Lectura y Caracterización de la Localidad de Chapinero", en la UPZ Pardo Rubio se diferencian 2 sectores, uno cercano a los cerros orientales, al costado oriental de la avenida Circunvalara, en donde se cuenta con un predominio residencial con la presencia de algunos usos dotacionales, específicamente educativos y de servicios de salud. El segundo sector se encuentra en el área urbana de la ciudad, y presenta una "concentración del uso comercial, sobre la cra 7ma" (p.9).



En cuanto a las características ambientales y riesgos ambientales, el documento en mención enuncia que el riesgo de deslizamientos de tierra por remoción en masa se presenta por la construcción de inmuebles en sitios que fueron canteras, con rellenos o taludes sin ninguna construcción técnica y ubicados en rondas de quebradas. Es por ello que se encuentran un total de 250 manzanas ubicadas en zonas de deslizamiento con amenaza alta, 509 con amenaza media y 241 con amenaza baja.

Así mismo, el documento reseña que, puede verse afectados por eventos como incendios o inundaciones el barrio Los Olivos.

El POT de 2004, definió que estas zonas, serían objeto de estudio para “definir y adelantar acciones de mitigación de riesgo por remoción en masa”. El estudio sería adelantado por el DPAE, hoy IDIGER.



Mapa de Amenaza y Riesgos, Fuente: “Lectura y Caracterización de la Localidad de Chapinero”, Secretaría de Integración Social, 2008-2012, a partir del Departamento Administrativo de Planeación 2007.

La situación se agrava, si se tiene en cuenta las características de la vivienda, que se encuentran en las principales zonas de riesgo, ya que en barrios como Los Olivos, Villa Anita y Villa del Cerro, “existen viviendas hechas en materiales no sólidos, móviles, sin consistencia como tablas, teja plástica, latas y



esterilla” así se afirma en el Diagnóstico Local con Participación Social 2009-2010, realizado por el Hospital de Chapinero y citado en el documento “Lectura y Caracterización de la Localidad de Chapinero”, Secretaría de Integración Social, 2008-2012.

En el mismo documento se referencia que el operador del Comedor Comunitario San Martín, identificó que el 65%, de la población que se beneficia de éste, carece de vivienda propia, intensificando aún más la condición de vulnerabilidad, ya que parte del ingreso que reciben estas personas, debe destinarse a pagar arriendo, que para la fecha oscilaba entre los 100.000 y los 300.000 pesos. En la siguiente tabla se observan las condiciones de vivienda en la UPZ Pardo Rubio

Condiciones de las Viviendas Caracterizadas Dentro del Micro Territorio Pardo Rubio. Localidad de Chapinero. 2008

CONDICIONES DE VIVIENDA	No.	%
TIPO DE VIVIENDA		
Apartamento	86	6,3%
Casa	489	36,1%
Casa, Apartamento	725	53,5%
Pieza	50	3,7%
Carpa	5	0,4%
Móvil, Refugio Natural, Carpa	1	0,1%
TENENCIA DE VIVIENDA		
Propia pagada	583	43,0%
Propia pagando	201	14,8%
Arriendo	404	29,8%
Subarriendo	1	0,1%
Otros	167	12,3%
SERVICIOS PUBLICOS		
Energía Eléctrica	1331	98,2%
Gas Natural	913	67,3%
Acueducto	1211	89,3%
Recolección de Basuras	1308	96,5%
Teléfono	1077	79,4%

Fuente: “Lectura y Caracterización de la Localidad de Chapinero”, Secretaría de Integración Social, 2008-2012, a partir de Hospital de Chapinero, Ámbito Familiar Informes Año 2008.



3. METODOLOGÍA

El enfoque metodológico para esta investigación es de carácter cuantitativo-cualitativo, teniendo en cuenta que estos métodos como lo señala Morse (2005), citado en Vasilachis de Gialdino, Ameigueras A, Chernobilsky L, Gimenez V. y otros (2009) constituyen un modo particular de acercamiento a la indagación: una forma de ver y una manera de conceptualizar una cosmovisión unida a una particular perspectiva teórica para comunicar e interpretar la realidad. De esta forma la propuesta pretende indagar aspectos de la cosmovisión de la comunidad de la localidad de chapinero sobre la Gestión del Riesgo.

En cuanto a los aspectos de la metodología, está organizada en dos fases, la primera etapa de diagnóstico, se pretende identificar las presentaciones sociales que tiene la comunidad objeto de estudio (IED Simón rodríguez – 3 Barrios de la localidad), allí se contará con la colaboración del líder del centro de proyección socia “Santo Domingo”, quien ha venido desarrollando procesos de apoyo a la comunidad y nos contactaremos con los líderes de la Jal, para revisión del estado de la comunidad en temas de planes de emergencia y de gestión del riesgo.

En la segunda fase se pretende hacer una intervención en la IED, de acuerdo al diagnóstico y reforzar aspectos de desarrollo curricular, así mismo explorar las representaciones sociales de las dos comunidades y la forma como se han preparado para atender aspectos del riesgo. Como una forma de encuentro entra las dos comunidades se realizará un curso avanzado sobre la Gestión integral del Riesgo, políticas, construcción de planes de gestión del riesgo, se espera contar con una población de alrededor de 80 personas incluidos profesores de la IED, líderes comunitarios y comunidad en general de los 3 barrios aledaños. El curso contará con conferencistas expertos en el tema.

Población

En el presente estudio la población objetivo está constituida por una muestra significativa de los barrios Nueva Granada y Juan XXII, entendiendo que uno de los barrios como los olivos ya han desaparecido por lo cual se ha aplicado el instrumento a una población cercana al 2,5% de la población tanto de los Barrios como de la IED Simón Rodríguez.

Técnicas e instrumentos de recolección de la información

Las técnicas e instrumentos de recolección de la información seleccionados, son pertinentes a la dimensión teórica, al objeto de estudio y a los objetivos planteados.



El trabajo de campo para la obtención y diligenciamiento se ha venido realizando a través de un instrumento de identificación de las representaciones sociales de la comunidad y de la IED.

1. FASE DE DIAGNÓSTICO

1.1. Diseño del instrumento sobre Representaciones sociales

Para la construcción del instrumento inicialmente en el mes de Febrero se realizaron visitas de acercamiento con la comunidad a través del centro de Proyección social de Chapinero que junto con la colaboración del Coordinador pudimos encontrarnos con el presidente de la junta de acción comunal del Barrio Juan XXIII y se hizo una contextualización del lugar.

La información brindada por el líder comunitario así como la revisión de los aspectos teóricos sobre representaciones sociales posibilitó estructurar el instrumento como .

- I. Información sobre el encuestado
- II. Condiciones socioeconómicas
- III. Constitución familiar
- IV. Identificación de representaciones sociales sobre el tema

Para la aplicación de la encuesta se realizó un pilotaje que fue aplicada a 6 miembros de la comunidad del barrio Juan XXII presencial y posteriormente se realizaron los respectivos ajustes de acuerdo a las observaciones de los participantes. (**Anexo No. 1, 2 y 3** Instrumento de identificación de representaciones sociales sobre Gestión del Riesgo final)

4. AVANCE DE LOS RESULTADOS, PRODUCTOS E IMPACTOS

En esta parte del documento se presentan los avances de la investigación de acuerdo al cumplimiento del cronograma de investigación en el mes de febrero se hizo el primer acercamiento con la comunidad, se contó con líderes de la comunidad y el director del centro regional Diego Alejandro Mejía, allí se hizo la presentación del proyecto de investigación y se involucró a los líderes para convocar a la comunidad en diferentes fechas.

Durante los meses de mayo, junio y julio se adelantaron varias reuniones con el equipo para la construcción del marco teórico la revisión de documentos que nos permitiría conocer aspectos sobre la historia del barrio y sus orígenes, ya que inicialmente estos barrios se consideraban como barrios de invasión.

Tabla No. 1. Visitas Centro de proyección social



INVESTIGADOR	LUGAR	FECHA DE VISITA	ACTIVIDAD
Luz Janet Castañeda Marta Yolima Sánchez	Centro de proyección social de chapinero	19 de Febrero de 2016	Aproximación a la comunidad de los barrios involucrados en la investigación.
		14 de octubre de 2016	Reunión con los líderes comunitarios.
		21 de octubre de 2016	Aplicación de la prueba piloto.
	Centro de proyección social de chapinero	27 de octubre de 2016	Aplicación del instrumento No. 1.
	IED simón Rodríguez	27 de octubre de 2016	Contacto con la comunidad educativa.

En la tabla anterior se muestran las visitas que se han realizado a la comunidad y nos ha permitido conocer a profundidad sus múltiples realidades relacionadas con la Gestión del Riesgo, es de resaltar que del barrio Juan XXIII la comunidad en general ha sido capacitada en el tema de manejo de emergencia lo cual a través del instrumento de identificación de las representaciones sociales nos permiten conocer el alcance y la apropiación de la comunidad en el tema de investigación.

Como se referencia en la tabla anterior en el mes de octubre se hizo una prueba piloto para conocer si el instrumento construido es el adecuada para la recolección de la información.

A continuación se presenta los resultados de la prueba piloto, ya que el documento final de la encuesta se terminó de aplicar esta semana.

4.1. RESULTADOS DE LA FASE DE DIAGNÓSTICO

4.1.1. ENCUESTA PILOTO

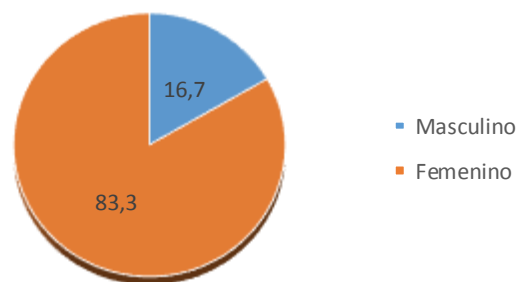
La prueba de pilotaje se hizo como trabajo de campo inicialmente con miembros de la comunidad en general que representaba a los tenderos del Barrios Juan XIII, así como se tuvo a algunos líderes de la comunidad que se reunión en el centro de proyección social.

La prueba piloto se aplicó a 6 personas. A continuación se presentan los resultados:



Distribución por Género		
Género	Cantidad	Porcentaje
Masculino	1	16,7%
Femenino	5	83,3 %
Total	6	100


Gràfica No. 1 Distribución por Género



Como se observa en la gráfica anterior se tiene que un alto porcentaje que respondió la encuesta son mujeres.

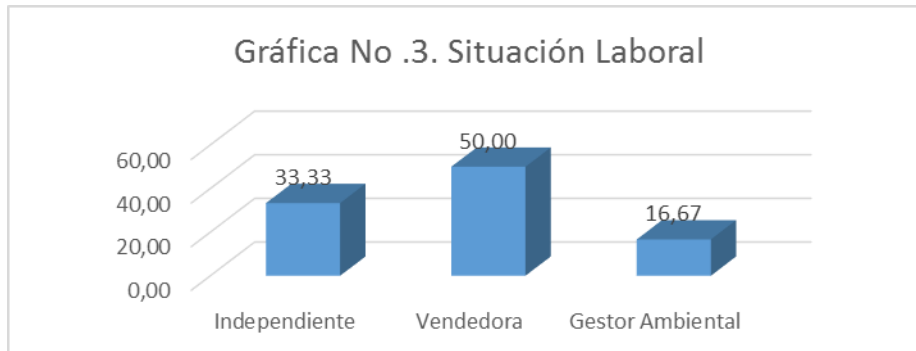
La primera parte del instrumento permite conocer acerca de las condiciones familiares y socioeconómicas de la población por lo cual los resultados muestran una alta tendencia a la constitución de familiar como familiar completas con padres e hijos.

Gràfica No. 2. Tipo de Vivienda





Como se aprecia en la gráfica anterior los encuestados viven en casa propia en un alto porcentaje y algunos en arriendo, el 100 % de la población pertenecen al estrato 2,



De acuerdo a las condiciones laborales como se mencionó inicialmente gran parte del grupo encuestado corresponde a vendedores o tenderos en un 50 % y a su vez la comunidad tiene líderes formados como Gestores ambientales.

En la segunda parte de instrumento aborda elementos para identificar las presentaciones sociales que tienen la población en este sentido se registran las aproximaciones al concepto de territorio.

TERRITORIO

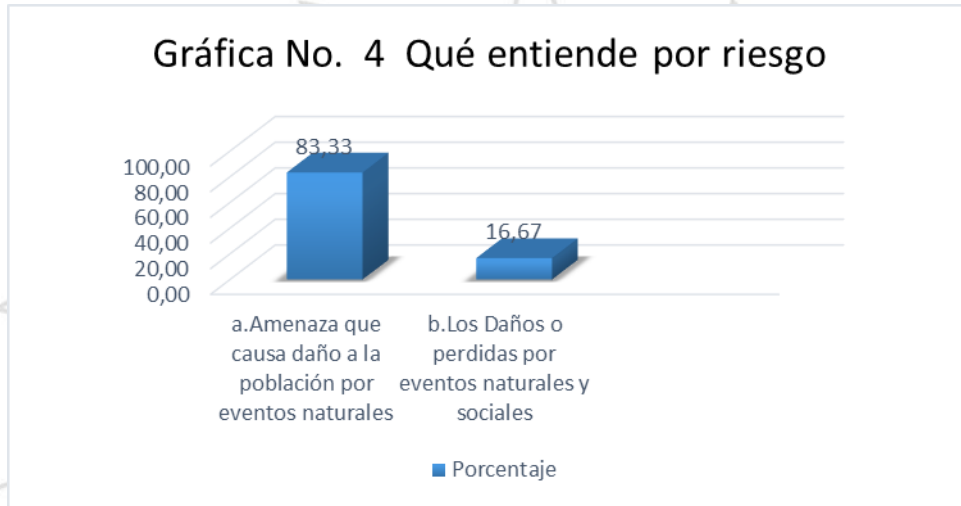
Es un lugar donde viven varias personas
Es un espacio donde se encuentran las personas
Es el lugar donde una persona vive o pertenece
Es el espacio físico compartido por una o varias comunidades en donde se vive, habita, en él se hacen vínculos sociales, afectivos, políticos que generan redes humanas
Es una comunidad una propiedad
Un terreno y viven otras personas a tomar territorio en ella

Los resultados que se muestran en la anterior tabla corresponden a la representaciones sociales que tiene los encuestados sobre territorio, en este sentido se tiene que Para Moscovici la representación social es “Un conjunto de conceptos, enunciados y explicaciones originados

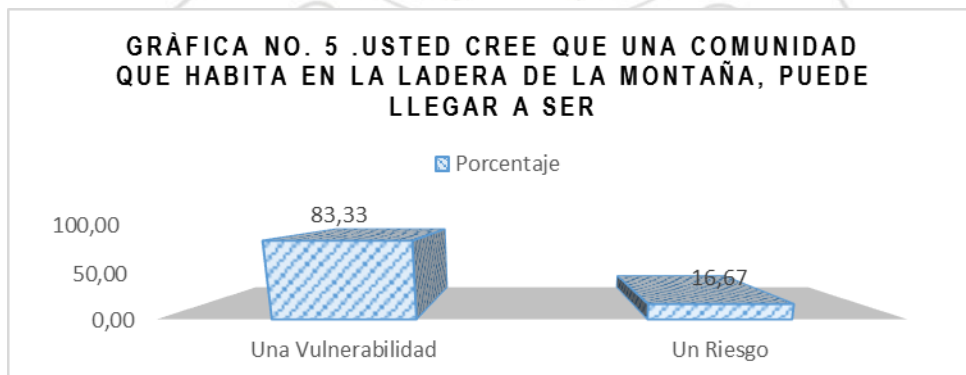


en la vida diaria, en el curso de las comunicaciones interindividuales. De esta forma se puede analizar que las presentaciones sociales como explicaciones y enunciados hacen referencia a espacio físico que ocupan los individuos así como sus múltiples relaciones de orden social, político y afectivo una red de interrelaciones del espacio con los sujetos.

Así mismo las presentaciones se asocian con el sistema de creencias de los individuos desde el sentido común. Los resultados muestran que hay un sistema de representaciones acorde con la conceptualización del tema de la Gestión del Riesgo.



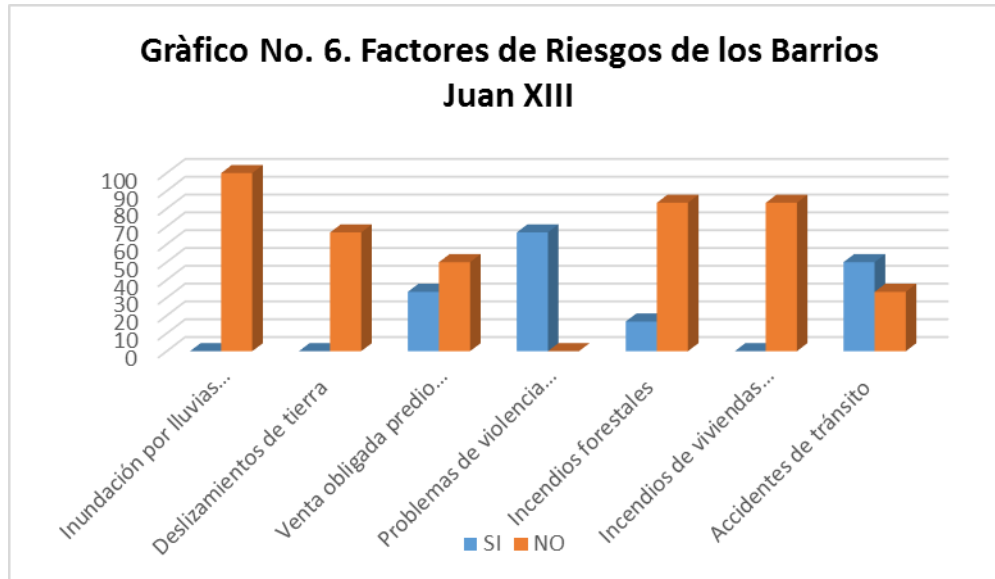
En cuanto a las presentaciones sociales de Riesgo se tiene que el sistema de creencias de los sujetos están relacionadas en un alto porcentaje con las amenazas que causan daño a la población, en este sentido el riesgo se asocia con las vulnerabilidad a la cuales los sujetos están expuestos.



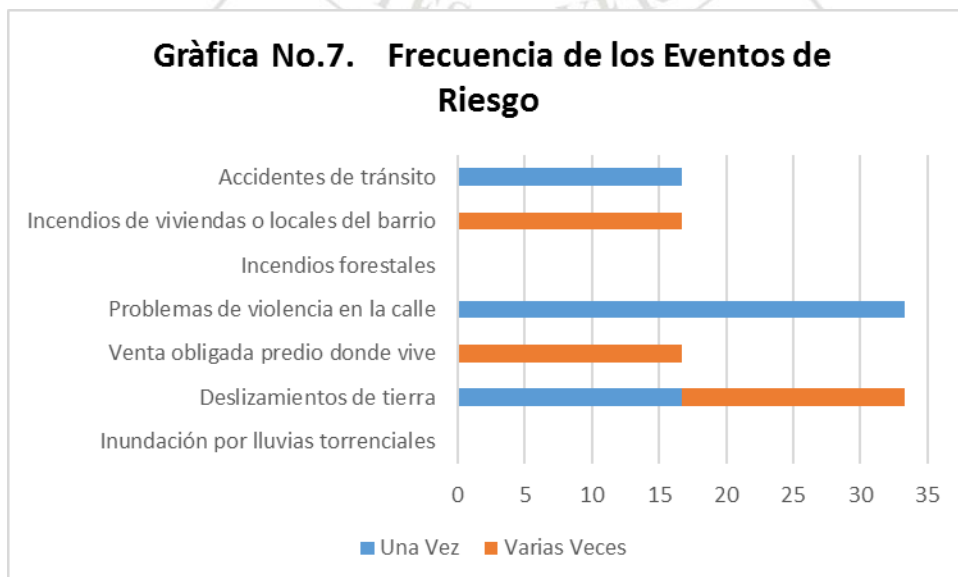
Para esta pregunta se tiene un nivel de asertividad bastante alto ya que el 83.33 % tiene una presentación social o sistema de creencias acorde con los referentes conceptuales, la ley 1523 del 2012 define la vulnerabilidad como Susceptibilidad o fragilidad física, económica, social, ambiental o



institucional que tiene una comunidad de ser afectada o de sufrir efectos adversos en caso de que un evento físico peligroso se presente. Corresponde a la predisposición a sufrir pérdidas o daños de los seres humanos y sus medios de subsistencia, así como de sus sistemas físicos, sociales, económicos y de apoyo que pueden ser afectados por eventos físicos peligrosos.

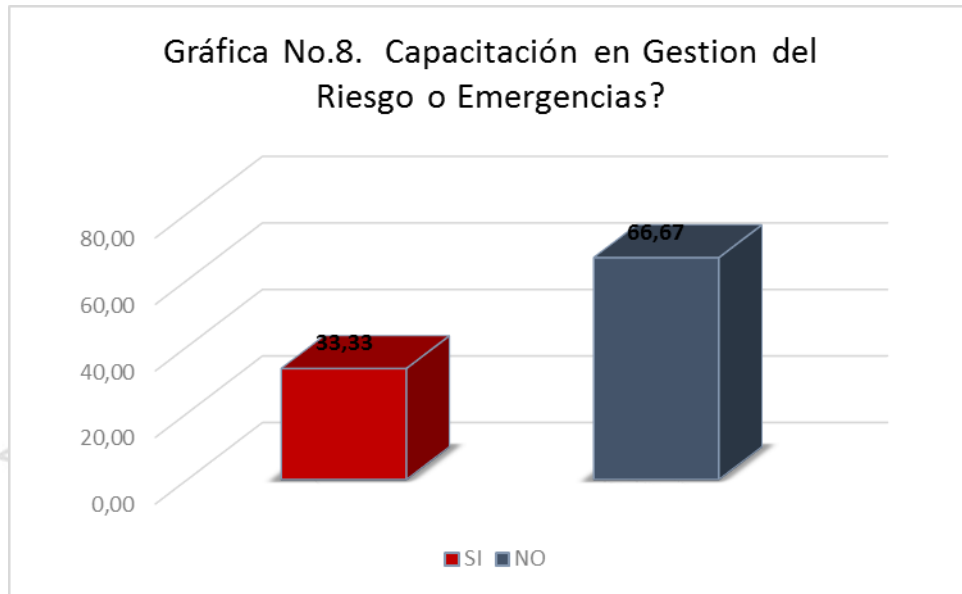


En la parte final del instrumento piloto se tiene que el barrio Juan XXIII está expuestos a los siguientes riesgos dentro de los cuales se destacan los siguientes en mayor porcentaje problemas de violencia en la calles, le sigue los accidentes de tránsito, la venta obligada de predios y en cuarto lugar los incendios forestales.





En cuanto a la frecuencia de estos eventos se tiene que se han presentación en varias ocasiones incendios en los predios y venta obligada de predios.



Finalmente se tiene que los participantes de la encuesta un 33. 3% han sido capacitados en temas relacionados con la Gestión del Riesgo, esto nos permitirá tomar como punto de referencia para el cursos de capacitación que se realizará una vez se hayan analizado las presentaciones sociales de la comunidad objeto de estudio.

4 BIBLIOGRAFÍA

- Hernández M, C. (2008). Un compendio sobre el estudio de las representaciones sociales. Instituto Universitario de Tecnología Puerto Cabello, Iutpc Puerto Cabello - Estado: Carabobo Venezuela.
- Ley 1523 de 2012 - Política Nacional de Gestión del Riesgo de Desastres y se establece el Sistema Nacional de Gestión del Riesgo de Desastres.
- Marco de Acción de Hyogo (2005-2015). Dirección civil de protección de emergencia. España



- Mora M, (2002), la teoría de las representaciones sociales de Serge Moscovici. Revista Athena digital. No 2. Universidad de Guadalajara. Mexico.
- Lectura y Caracterización de la Localidad de Chapinero”, 2008-2012. Secretaría de Integración Social,
 - Secretaría Distrital de Planeación. Proyecciones de población 2010 con base en Censo DANE 2005.

Informe avalado por:

Julio Ernesto Rojas PhD

Directora del Centro de Investigación
Supervisora del Proyecto
Centro de Investigación VUAD

FELIX BARRETO JUNCA

Decano Académico
Facultad de Educación
Vicerrectoría Universidad Abierta y a
Distancia

