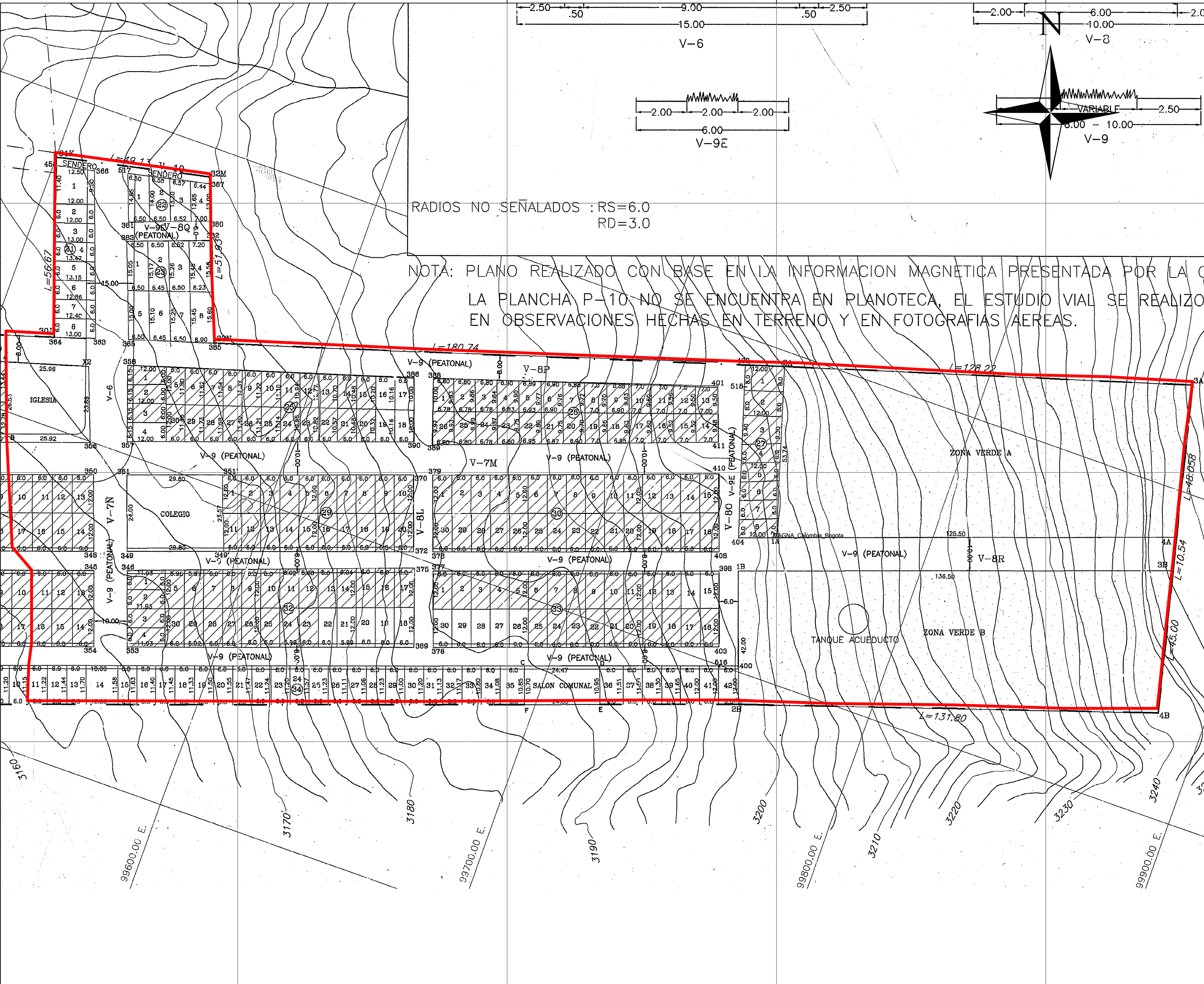


90000

91000

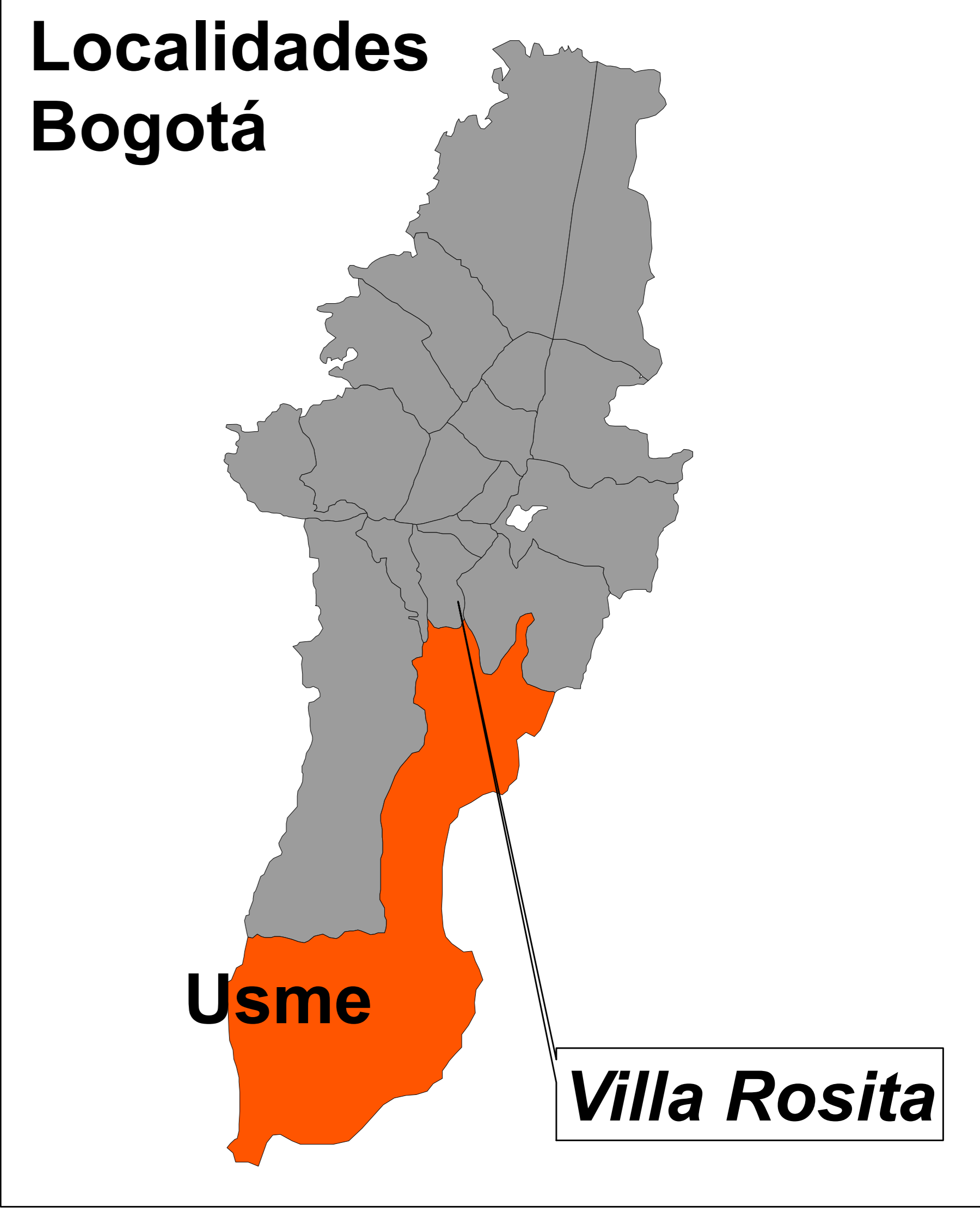
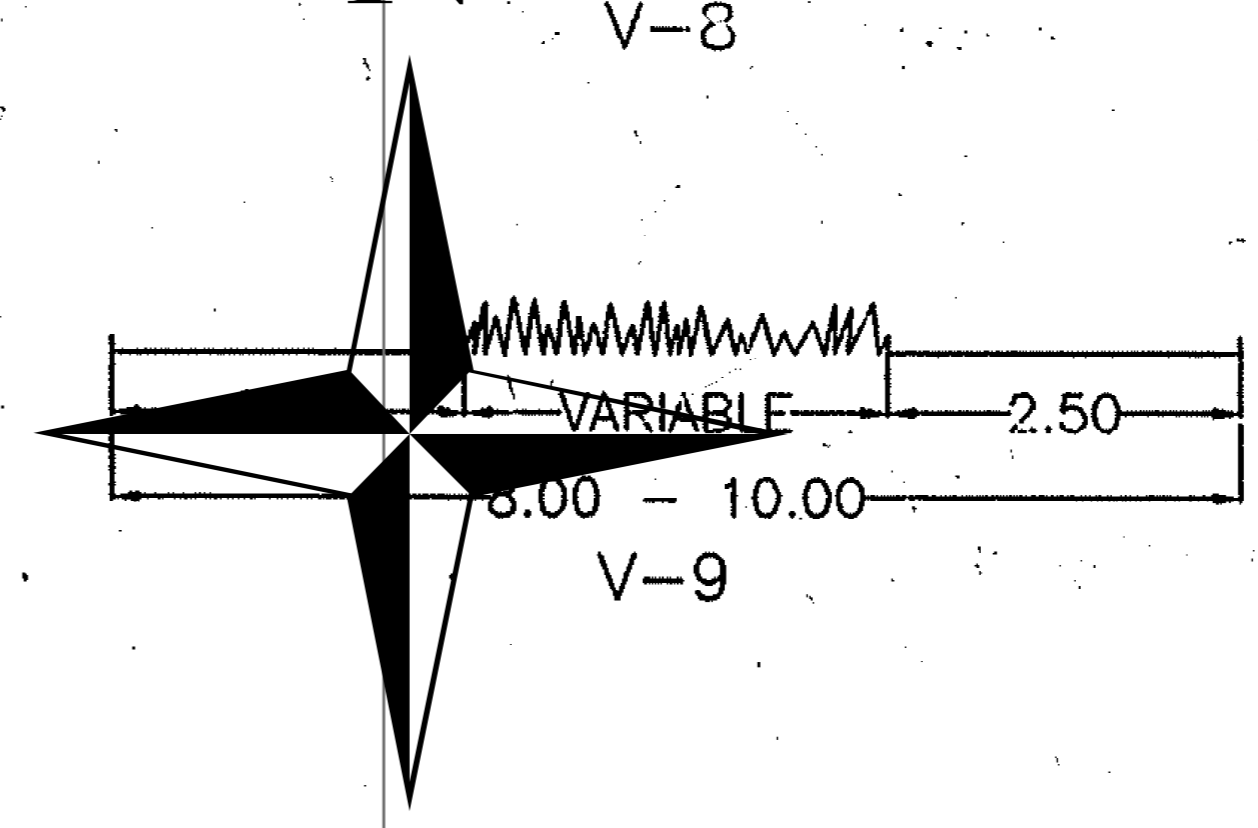
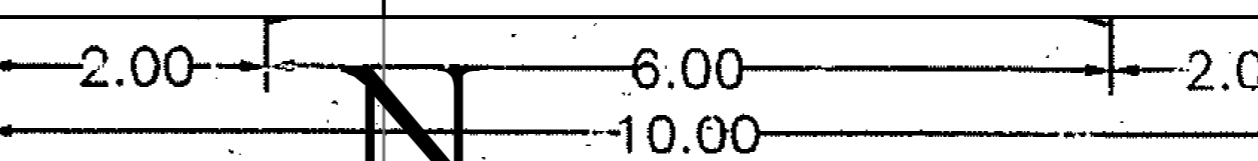
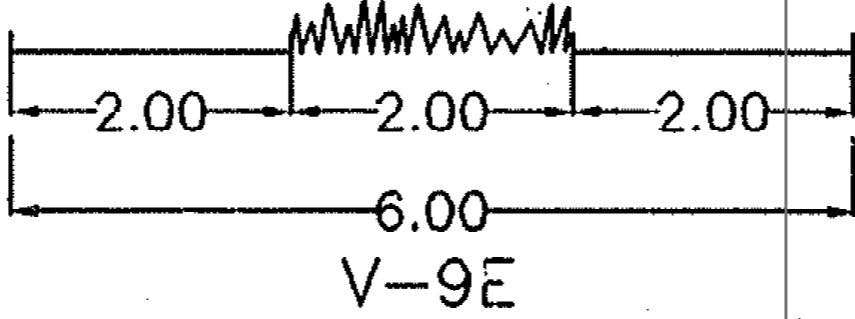
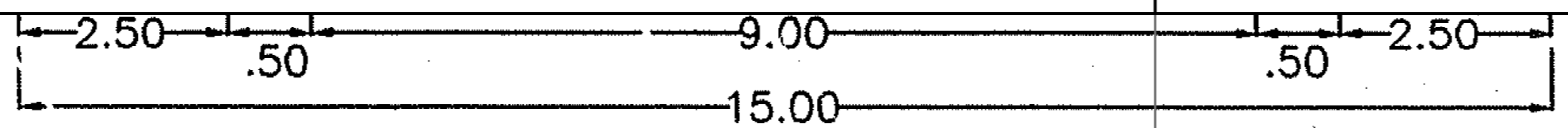
92000

93000





RADIOS NO SEÑALADOS : RS=6.0
RD=3.0

NOTA: PLANO REALIZADO CON BASE EN LA INFORMACION MAGNETICA PRESENTADA POR LA C...
LA PLANCHA P-10 NO SE ENCUENTRA EN PLANOTECA, EL ESTUDIO VIAL SE REALIZO
EN OBSERVACIONES HECHAS EN TERRENO Y EN FOTOGRAFIAS AEREAS.



MAGNA_Colombia_Bogota

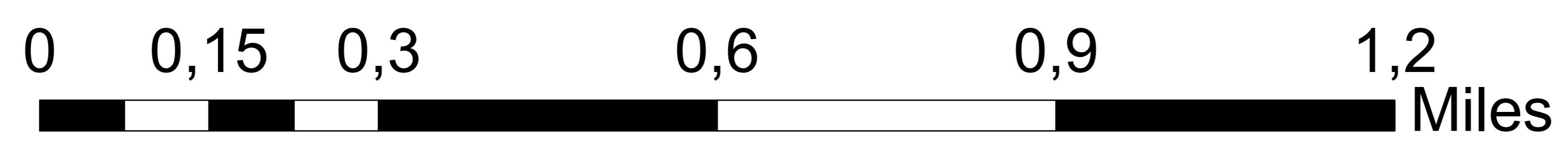
Convenciones
 Delimitación

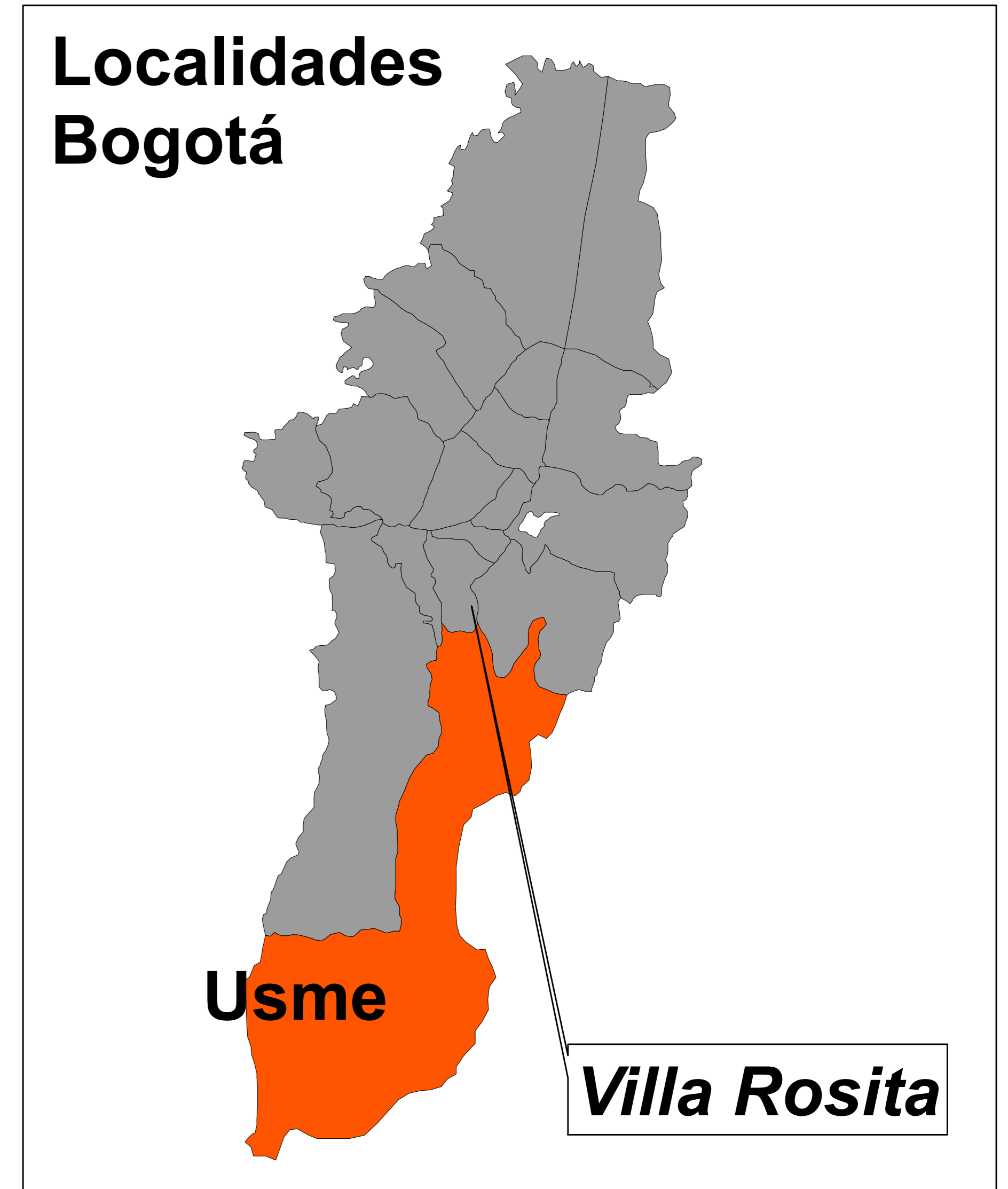
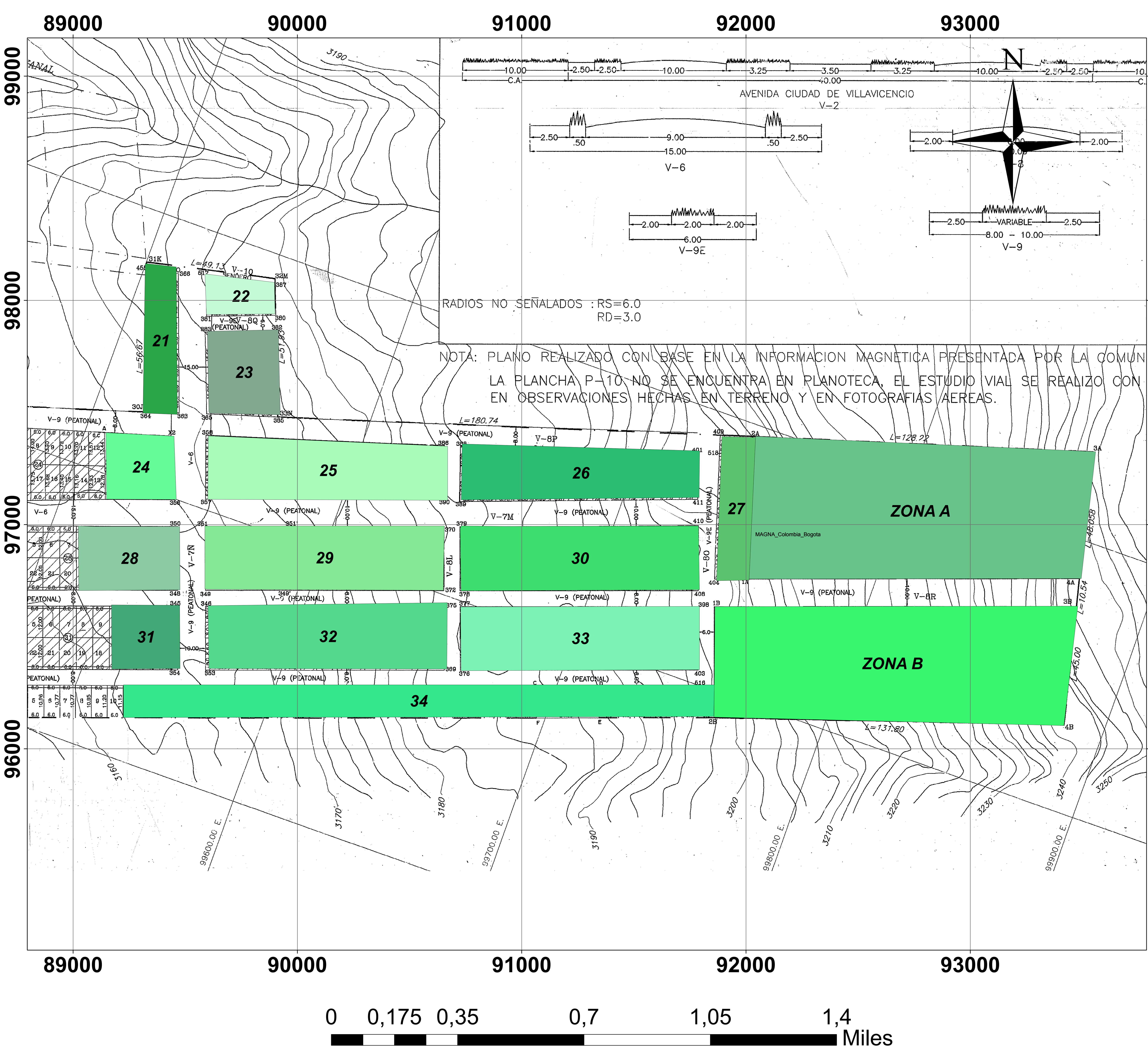
 PROPUESTA DE ECOBARRIO
 PARA LA PARTE ALTA
 DEL BARRIO VILLA ROSITA,
 LOCALIDAD DE USME.

ESCALA 1:5.080

Mapa No. 01
 Elaboro:
 Nicolas Restrepo.
 David Reyes.

Nombre del mapa:
 Delimitación parte
 alta Villa Rosita






MAGNA_Colombia_Bogota

Conversiones

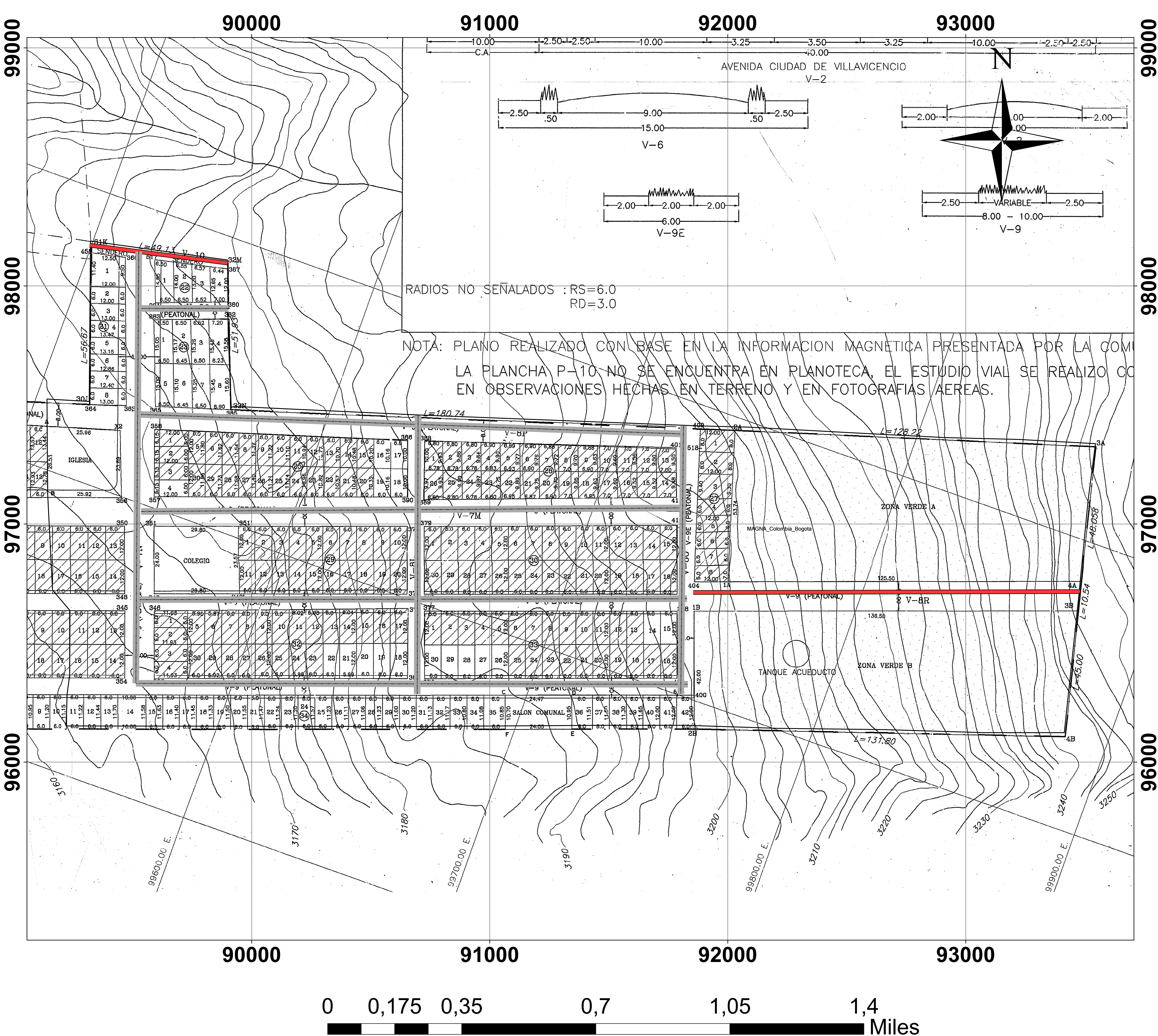
Manzanas	23	29
No_Manzana	24	30
ZONA A	25	31
ZONA B	26	32
21	27	33
22	28	34

 PROPUESTA DE ECOBARRIO PARA LA PARTE ALTA DEL BARRIO VILLA ROSITA, LOCALIDAD DE USME.

ESCALA 1:5.665

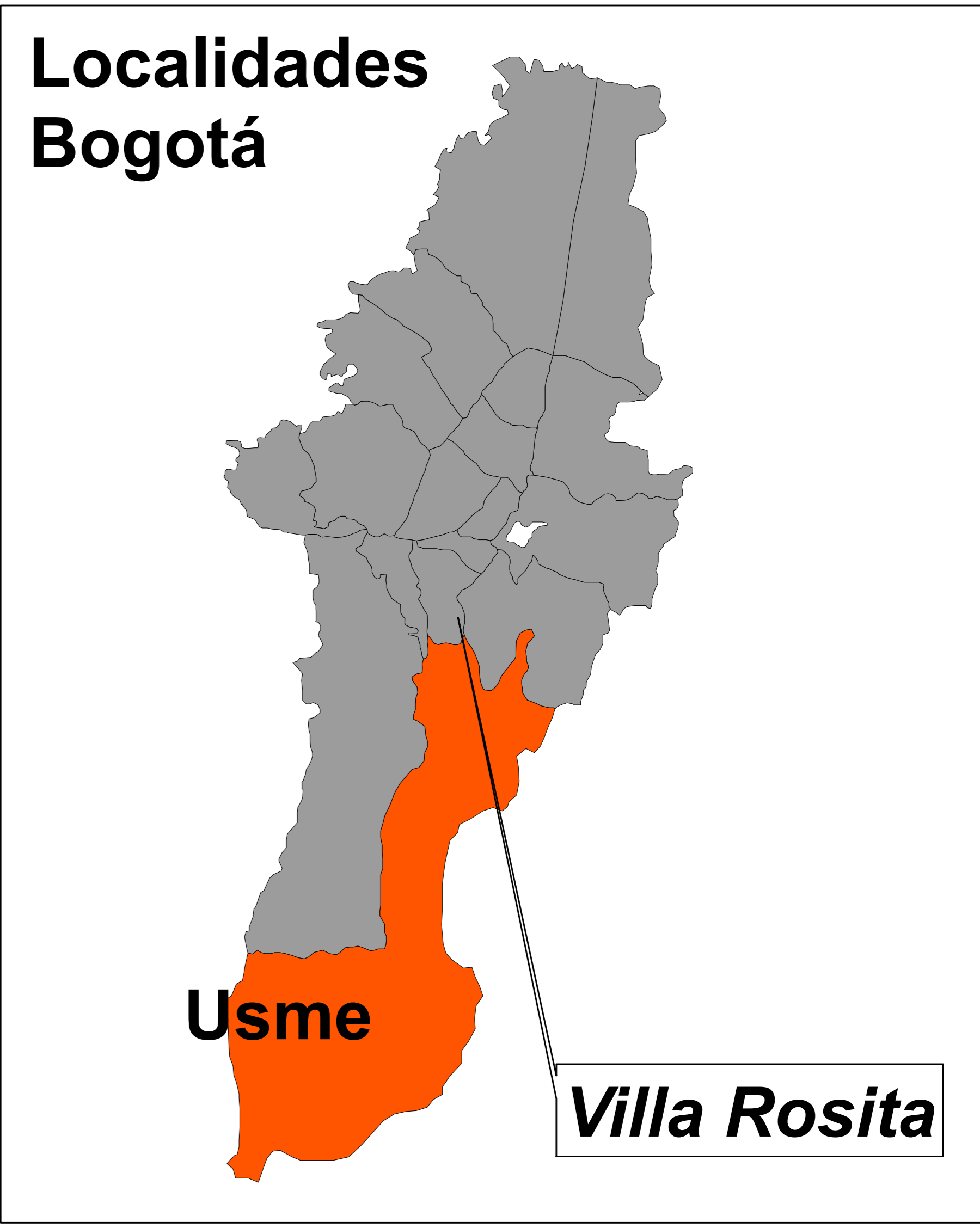
Mapa No. 02	Elaboro: Nicolas Restrepo. David Reyes.
-------------	---

Nombre del mapa: Manzanas parte alta Villa Rosita



RADIOS NO SEÑALADOS : RS=6.0
RD=3.0


NOTA: PLANO REALIZADO CON BASE EN LA INFORMACION MAGNETICA PRESENTADA POR LA COM
LA PLANCHA P-10 NO SE ENCUENTRA EN PLANOTECA, EL ESTUDIO VIAL SE REALIZO CO
EN OBSERVACIONES HECHAS EN TERRENO Y EN FOTOGRAFIAS AEREAS.



MAGNA_Colombia_Bogota

Convenciones

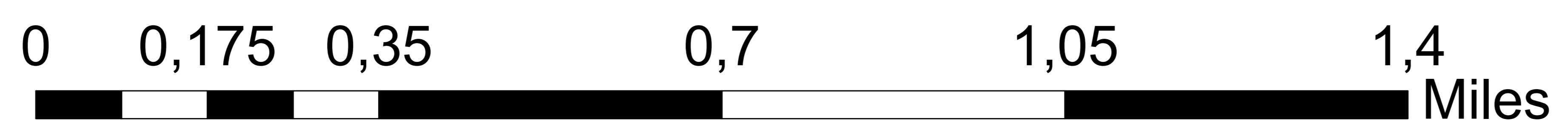
- Delimitación
- Vias**
- Tipo**
- secundaria
- sendero

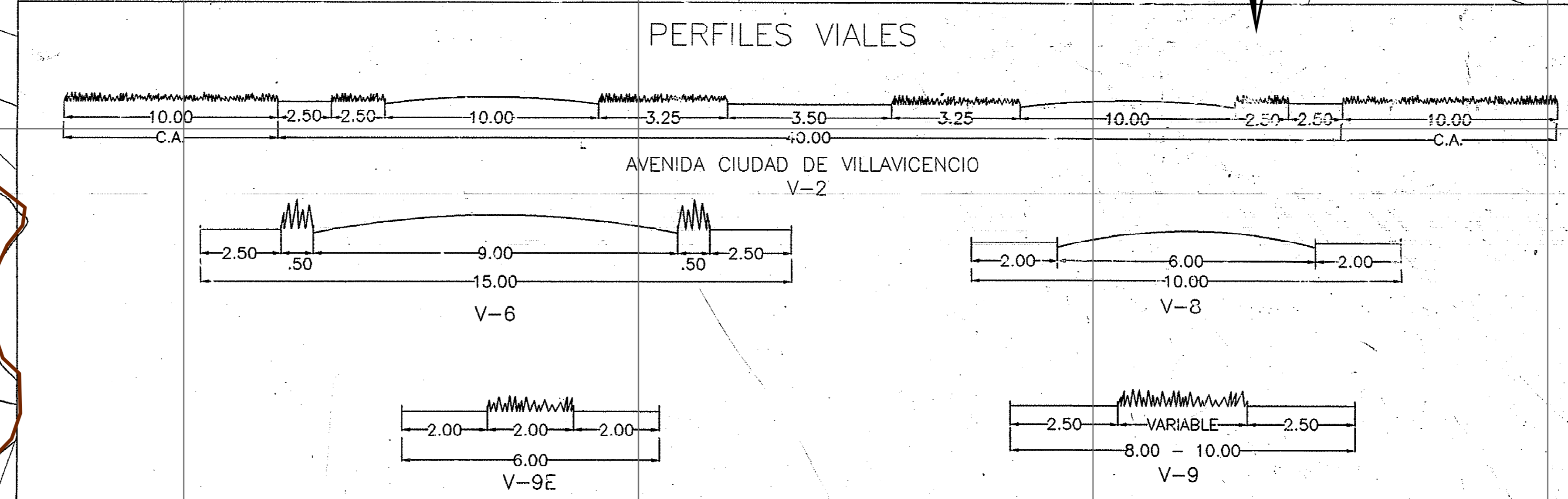
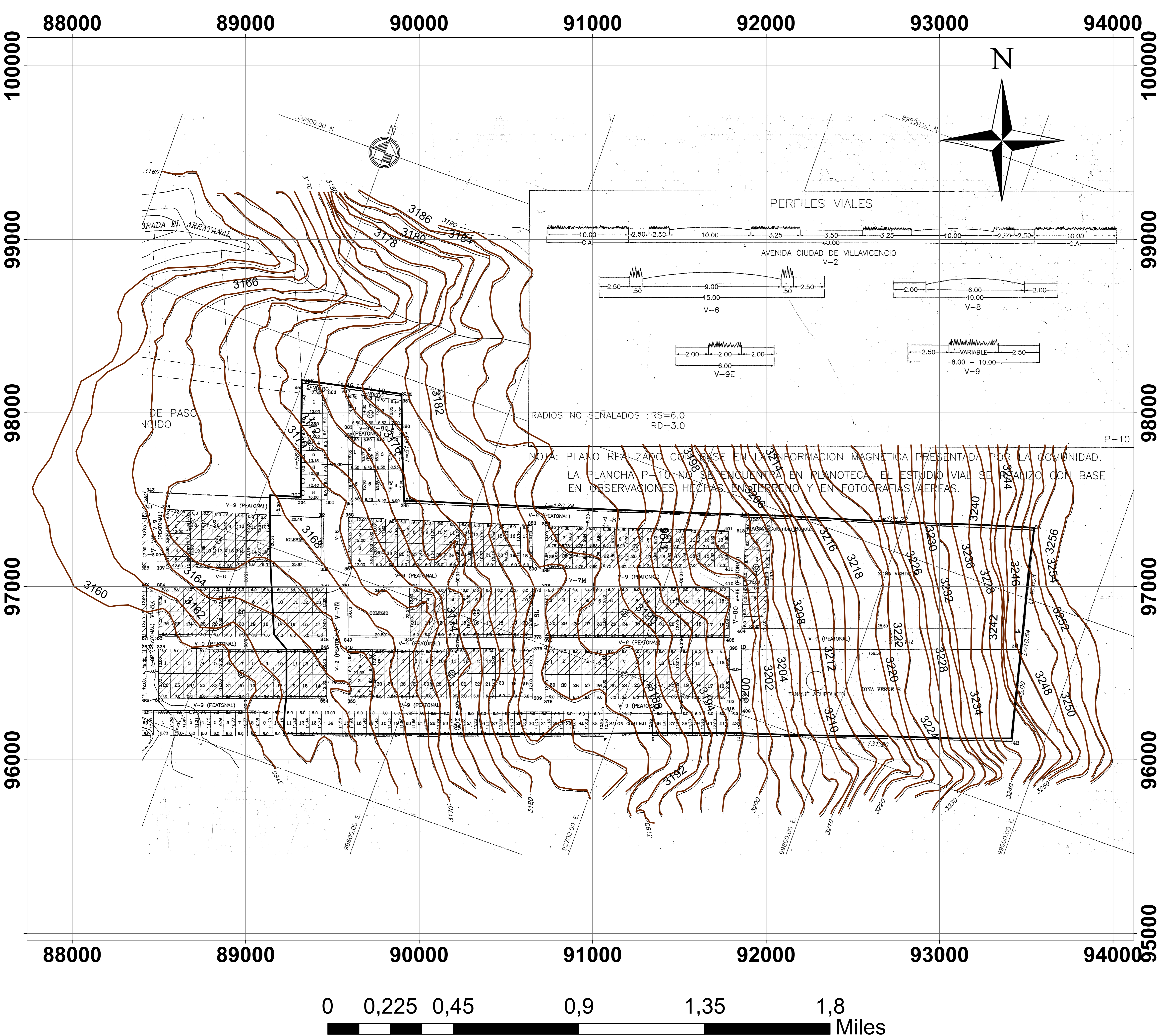
 **PROPUESTA DE ECOBARRIO PARA LA PARTE ALTA DEL BARRIO VILLA ROSITA, LOCALIDAD DE USME.**

ESCALA 1:5.280

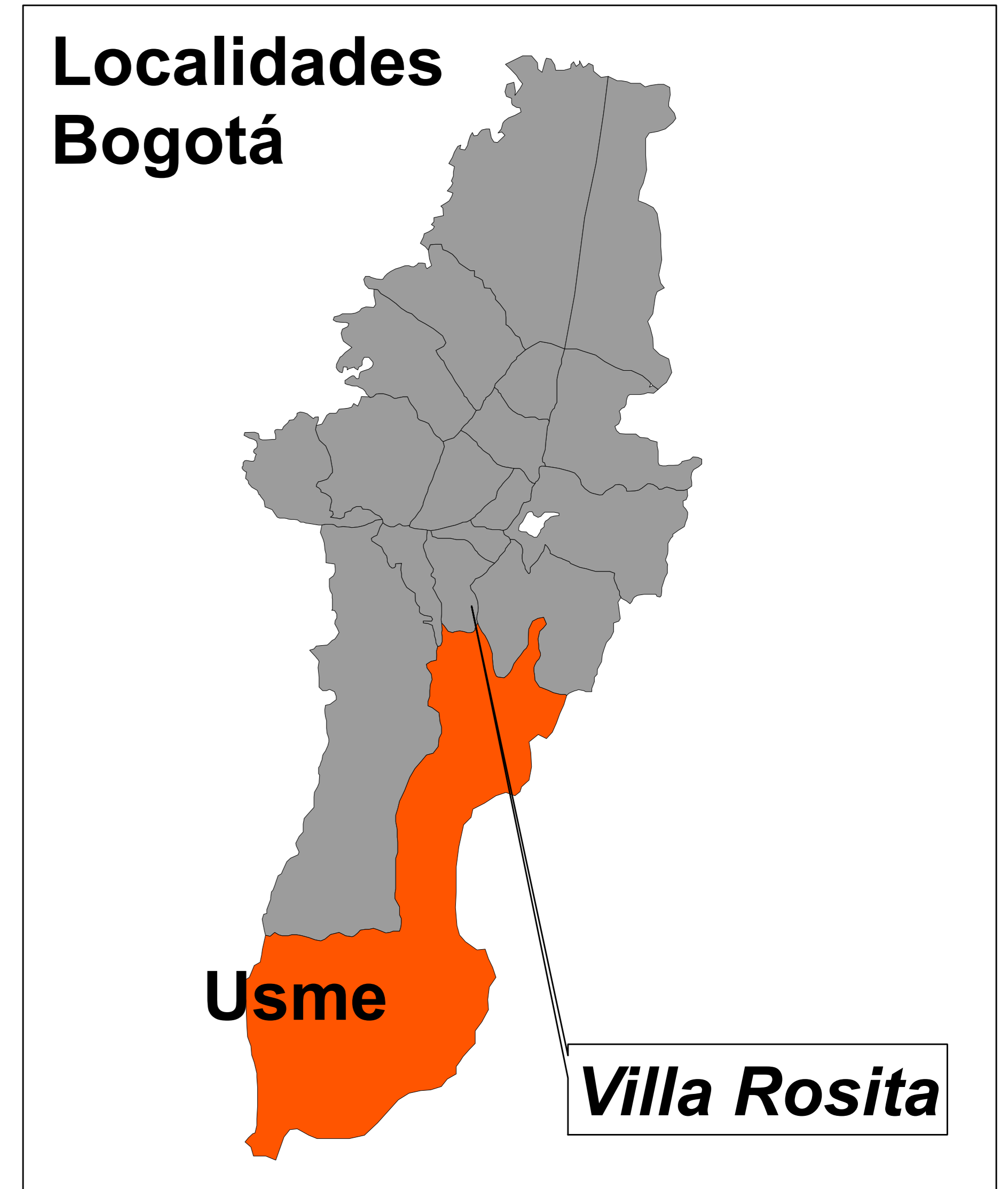
Mapa No. 03	Elaboro: Nicolas Restrepo. David Reyes.
-----------------------	--

Nombre del mapa:
Vías parte alta
Villa Rosita








NOTA: PLANO REALIZADO CON BASE EN LA INFORMACION MAGNETICA PRESENTADA POR LA COMUNIDAD. LA PLANCHA P-10 NO SE ENCUENTRA EN PLANOTECA EL ESTUDIO VIAL SE REALIZO CON BASE EN OBSERVACIONES HECHAS EN TERRENO Y EN FOTOGRAFIAS AERIAS.



MAGNA_Colombia_Bogota

Convenciones

-  Delimitación
-  Curvas de Nivel

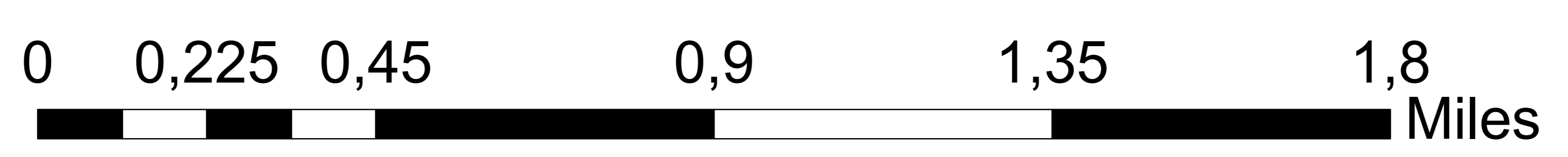


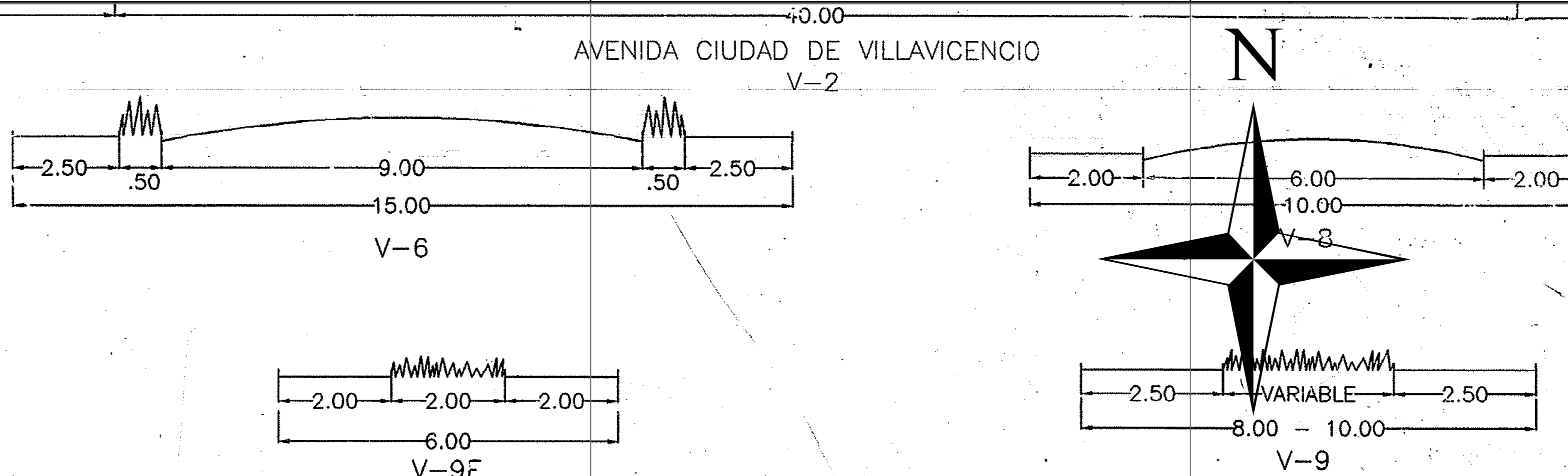
PROPUESTA DE ECOBARRIO PARA LA PARTE ALTA DEL BARRIO VILLA ROSITA, LOCALIDAD DE USME.

ESCALA 1:7.244

Mapa No. 04	Elaboro: Nicolas Restrepo. David Reyes.
-----------------------	---

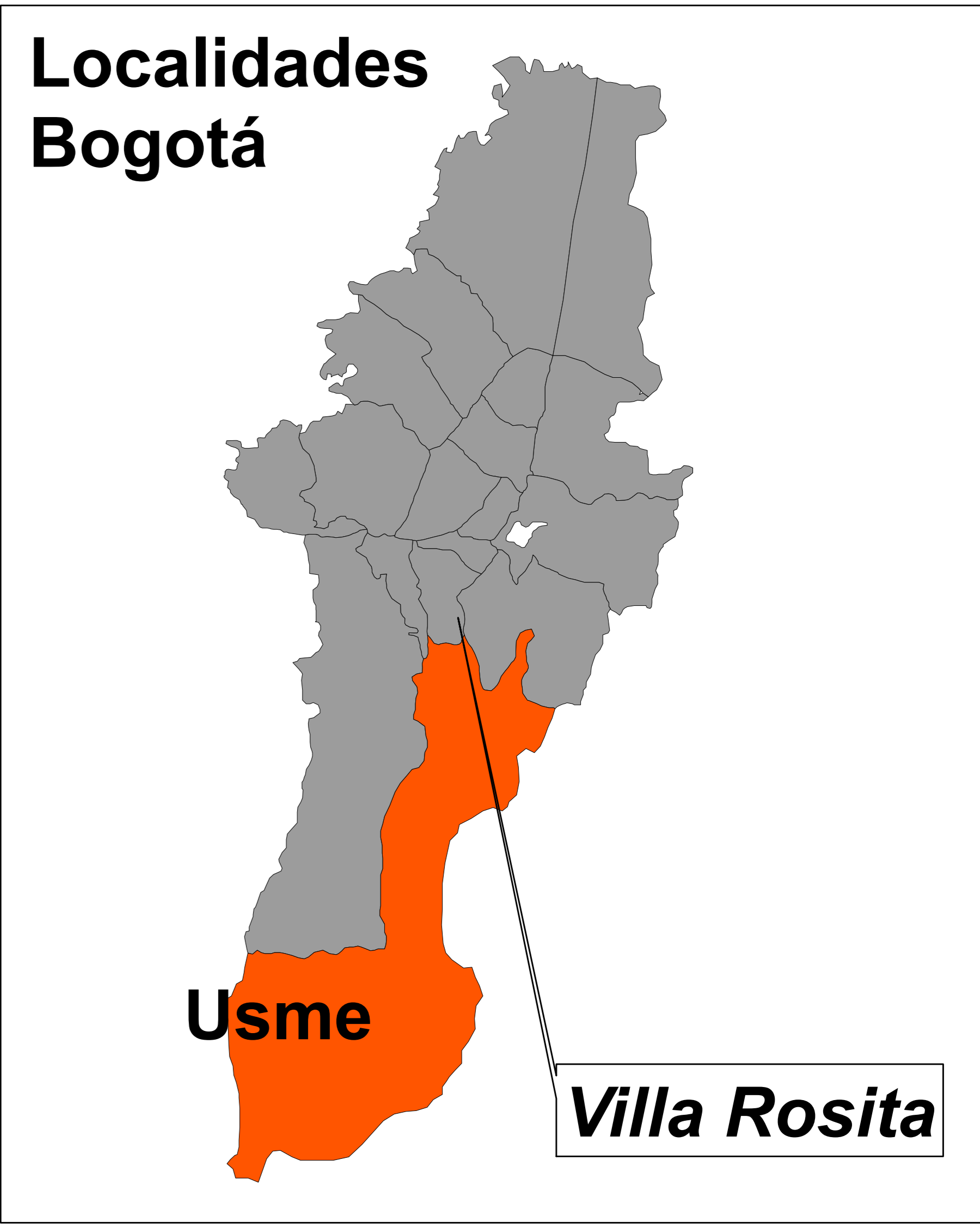
**Nombre del mapa:
Curvas de nivel
parte alta Villa Rosita**





RADIOS NO SEÑALADOS : RS=6.0
RD=3.0

NOTA: PLANO REALIZADO CON BASE EN LA INFORMACION MAGNETICA PRESENTADA POR LA CO
LA PLANCHA P-10 NO SE ENCUENTRA EN PLANOTECA, EL ESTUDIO VIAL SE REALIZO
EN OBSERVACIONES HECHAS EN TERRENO Y EN FOTOGRAFIAS AEREAS.



MAGNA_Colombia_Bogota

Convenciones

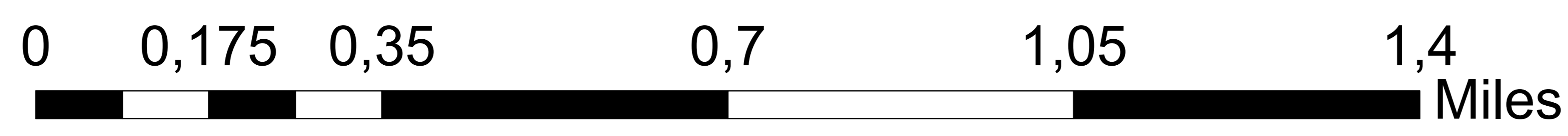
	Delimitación		demolido
	Lotes Villa Rosita		huerta
	Estado		parcialmente construido
	construido		vacio
	cultivo		

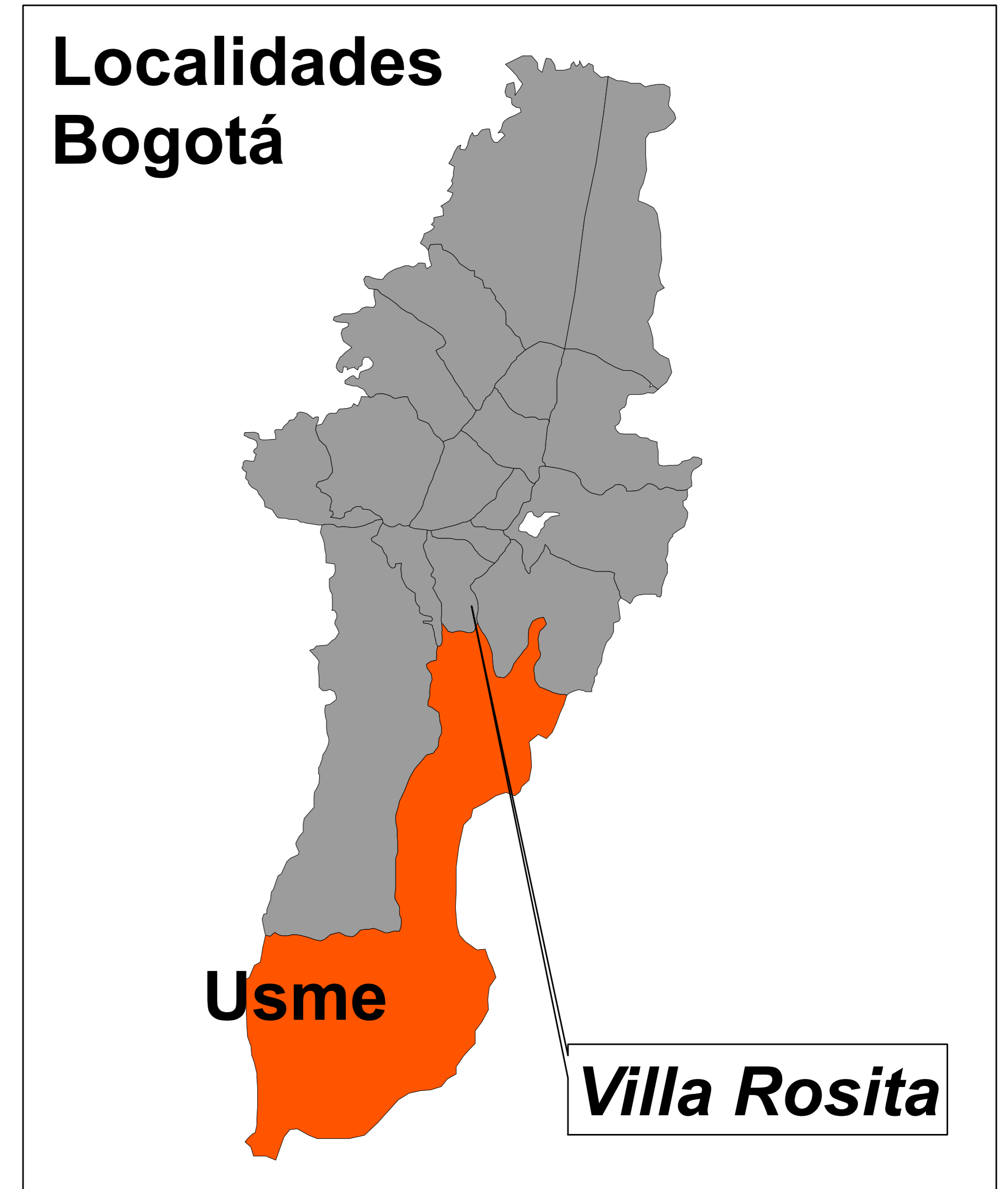
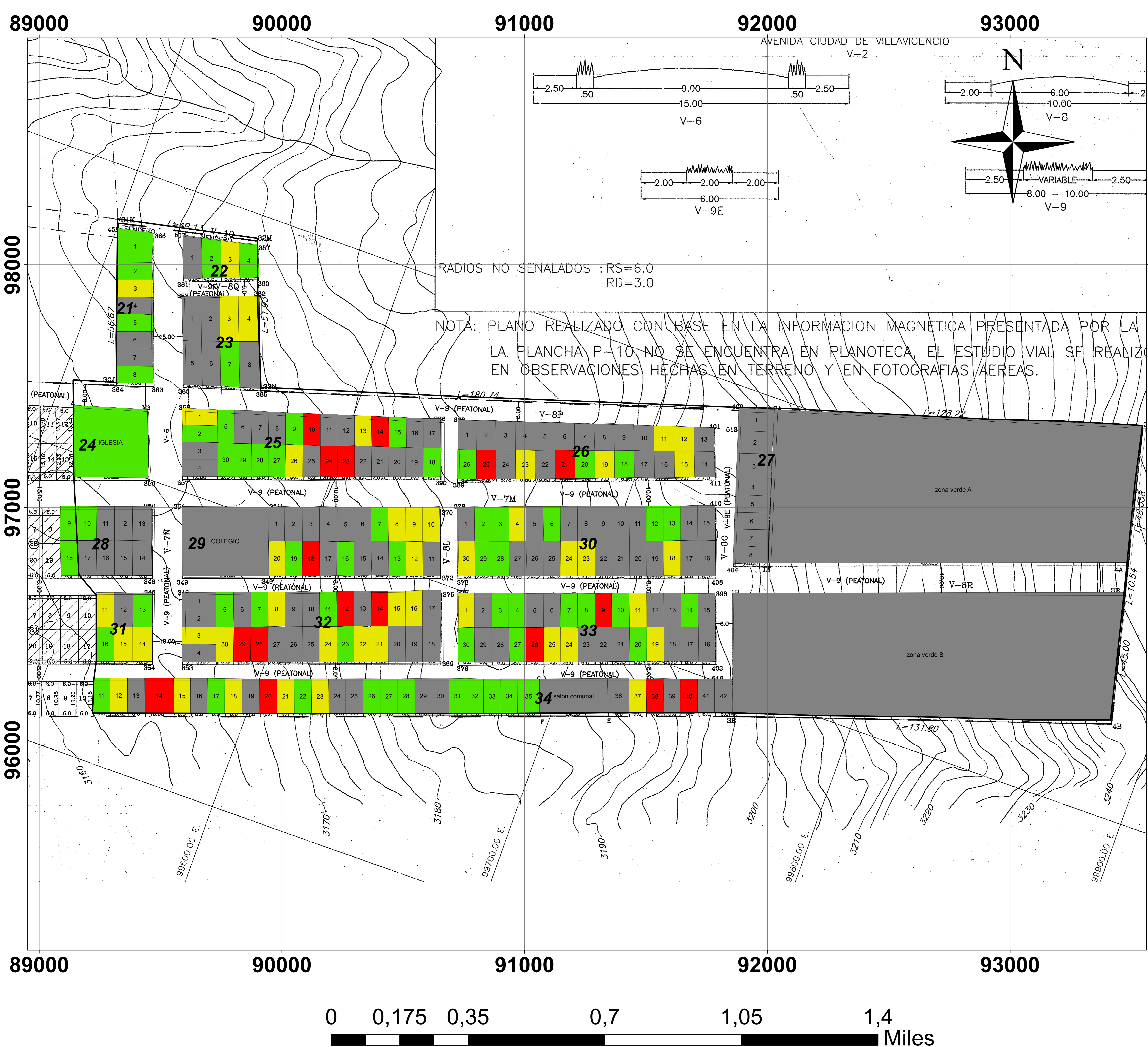
PROPUESTA DE ECOBARRIO PARA LA PARTE ALTA DEL BARRIO VILLA ROSITA, LOCALIDAD DE USME.

ESCALA 1:5.235

Mapa No. 05	Elaboro: Nicolas Restrepo. David Reyes.
--------------------	--

Nombre del mapa: Estado Lotes parte alta Villa Rosita





MAGNA_Colombia_Bogota

Convenciones

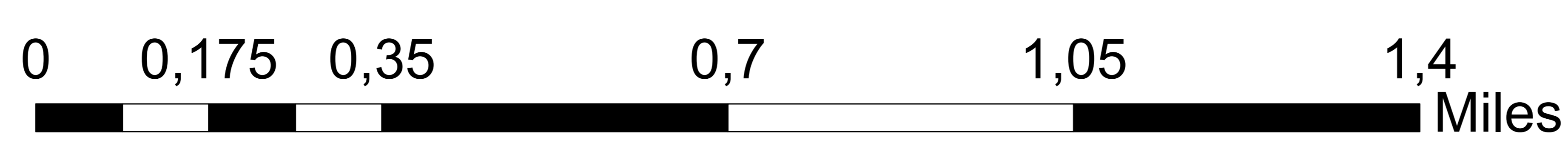
	Delimitación		regular
	Lotes Villa Rosita		mala
	Condicion		vacio
			buena

PROPUESTA DE ECOBARRIO PARA LA PARTE ALTA DEL BARRIO VILLA ROSITA, LOCALIDAD DE USME.

ESCALA 1:5.235

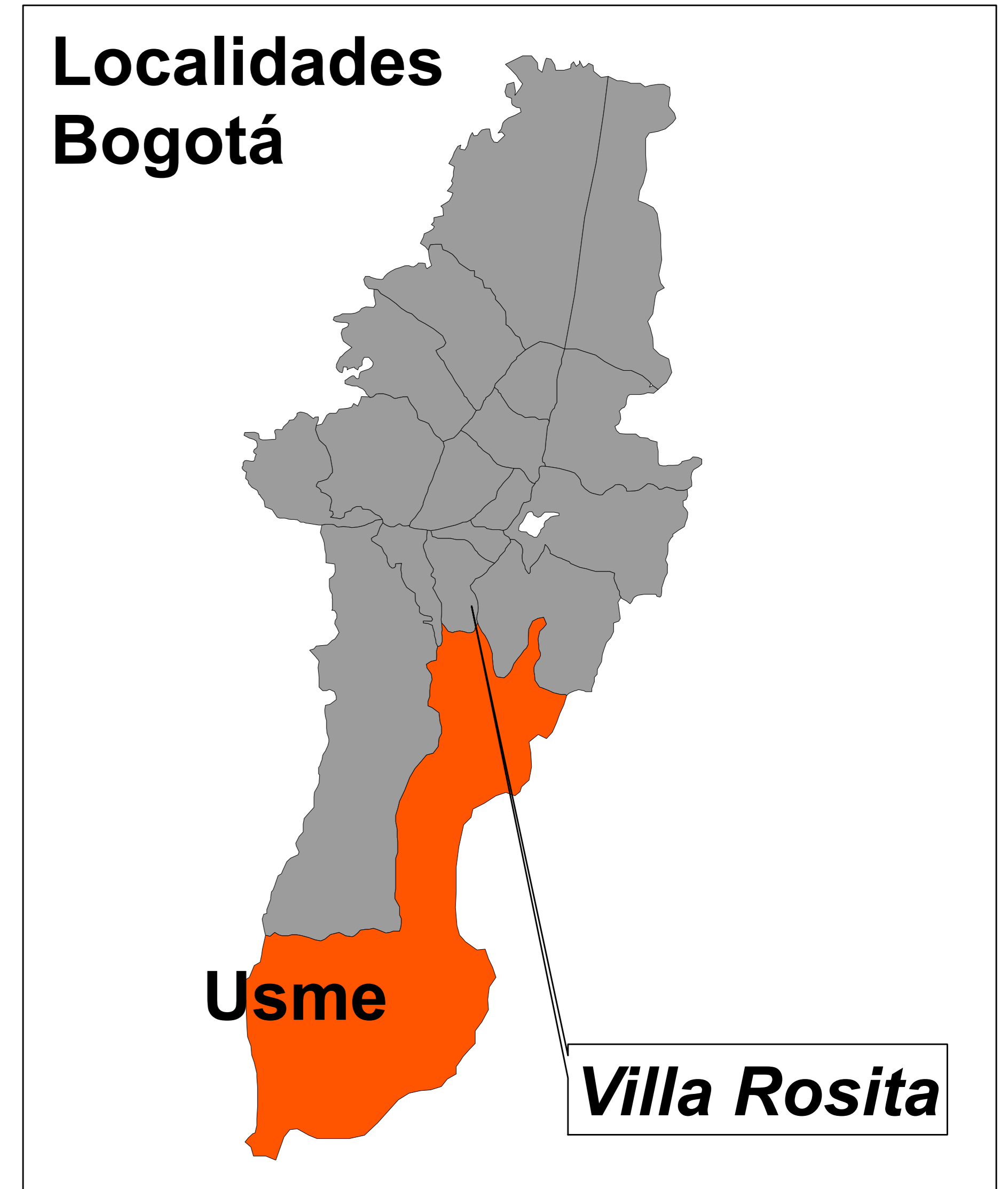
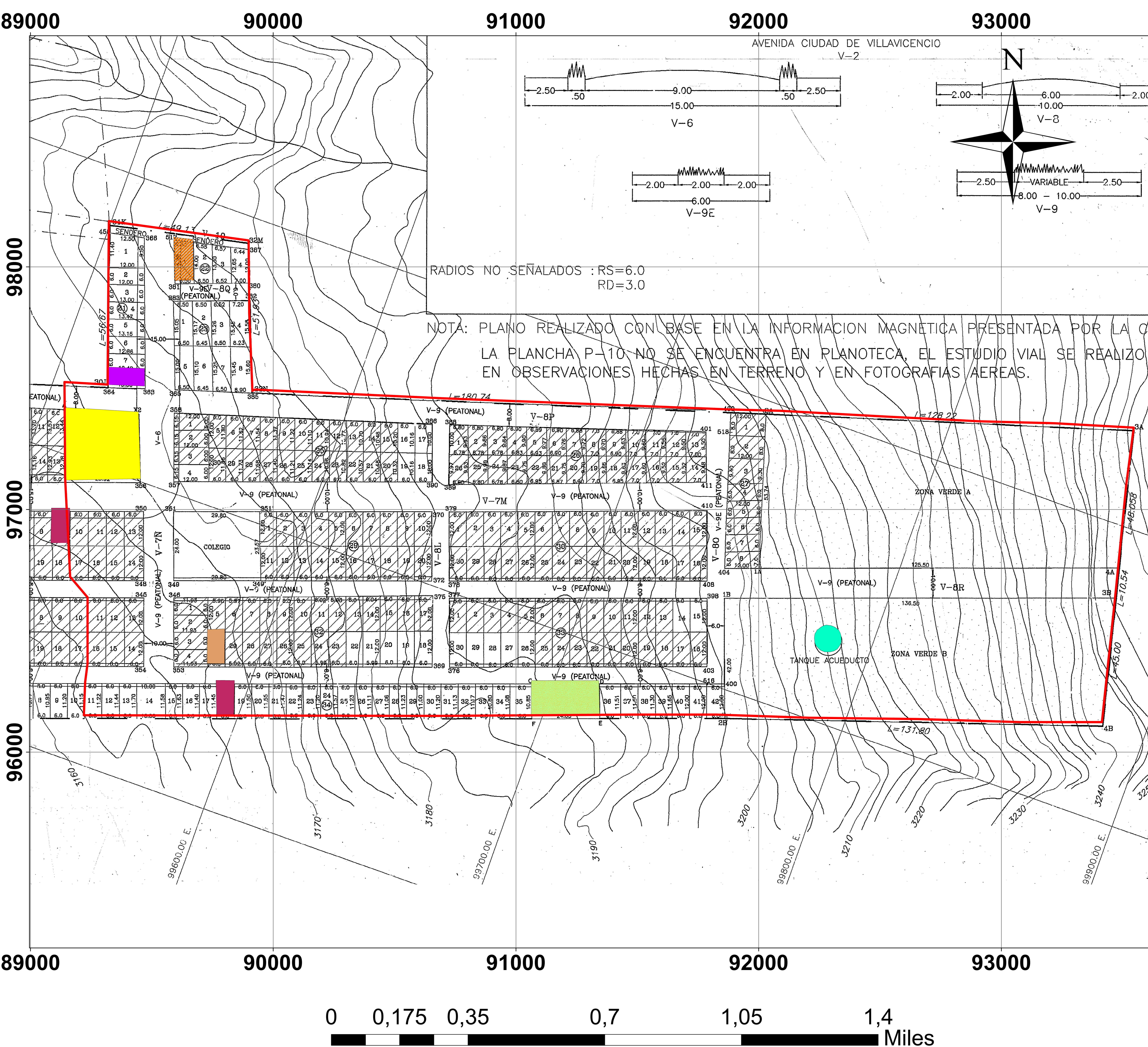
Mapa No. 06	Elaboro: Nicolas Restrepo. David Reyes.
-----------------------	--

Nombre del mapa:
Estado Construcciones parte alta Villa Rosita



RADIOS NO SEÑALADOS : RS=6.0
RD=3.0

NOTA: PLANO REALIZADO CON BASE EN LA INFORMACION MAGNETICA PRESENTADA POR LA PLANCHA P-10. NO SE ENCUENTRA EN PLANOTECA. EL ESTUDIO VIAL SE REALIZO EN OBSERVACIONES HECHAS EN TERRENO Y EN FOTOGRAFIAS AEREAS.



MAGNA_Colombia_Bogota

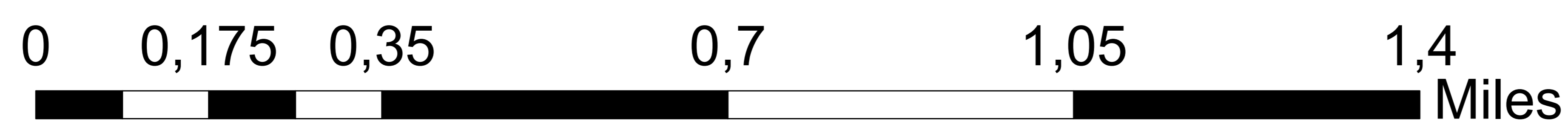
- Convenciones**
- Delimitación
 - Huerta comunitaria
 - Equipamientos tipo**
 - Pto.basuras
 - Salon comunal/ parque
 - Casa cultural
 - Tanque acueducto
 - Distri. de pan
 - Tienda

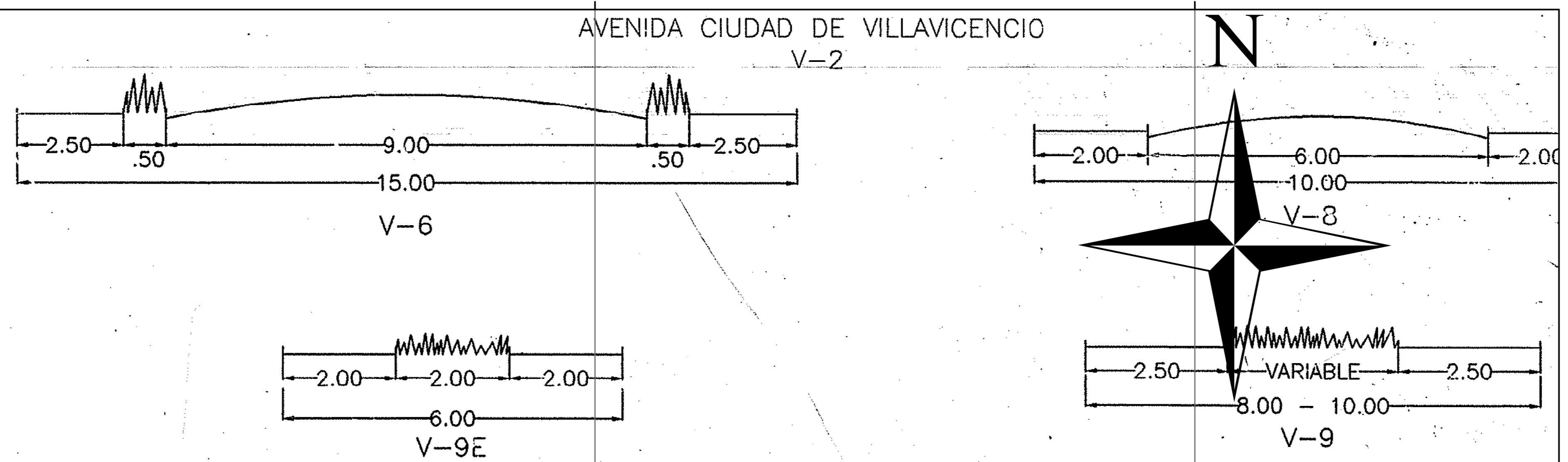
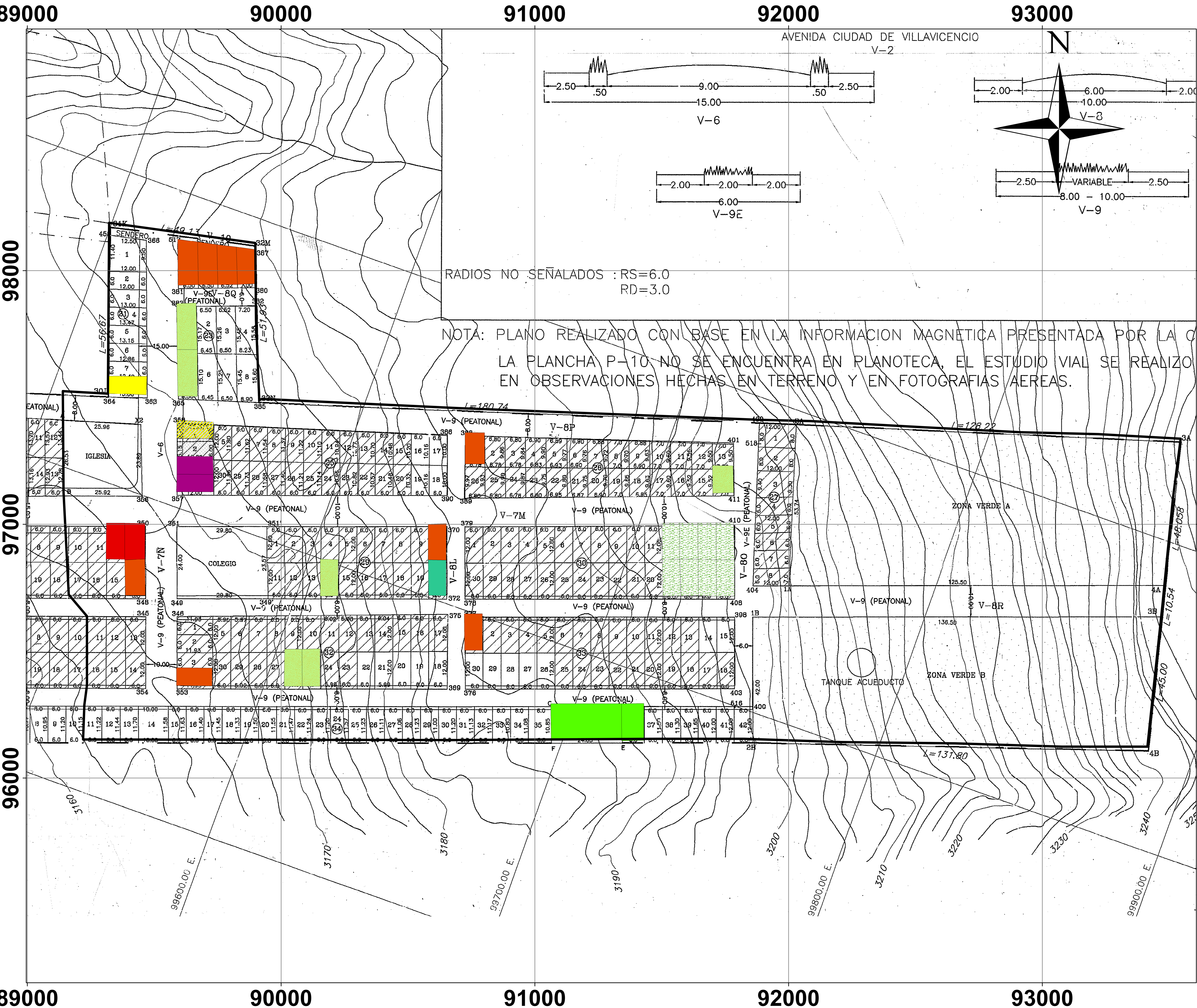
PROPUESTA DE ECOBARRIO PARA LA PARTE ALTA DEL BARRIO VILLA ROSITA, LOCALIDAD DE USME.

ESCALA 1:5.235

Mapa No. 07	Elaboro: Nicolas Restrepo. David Reyes.
-----------------------	--

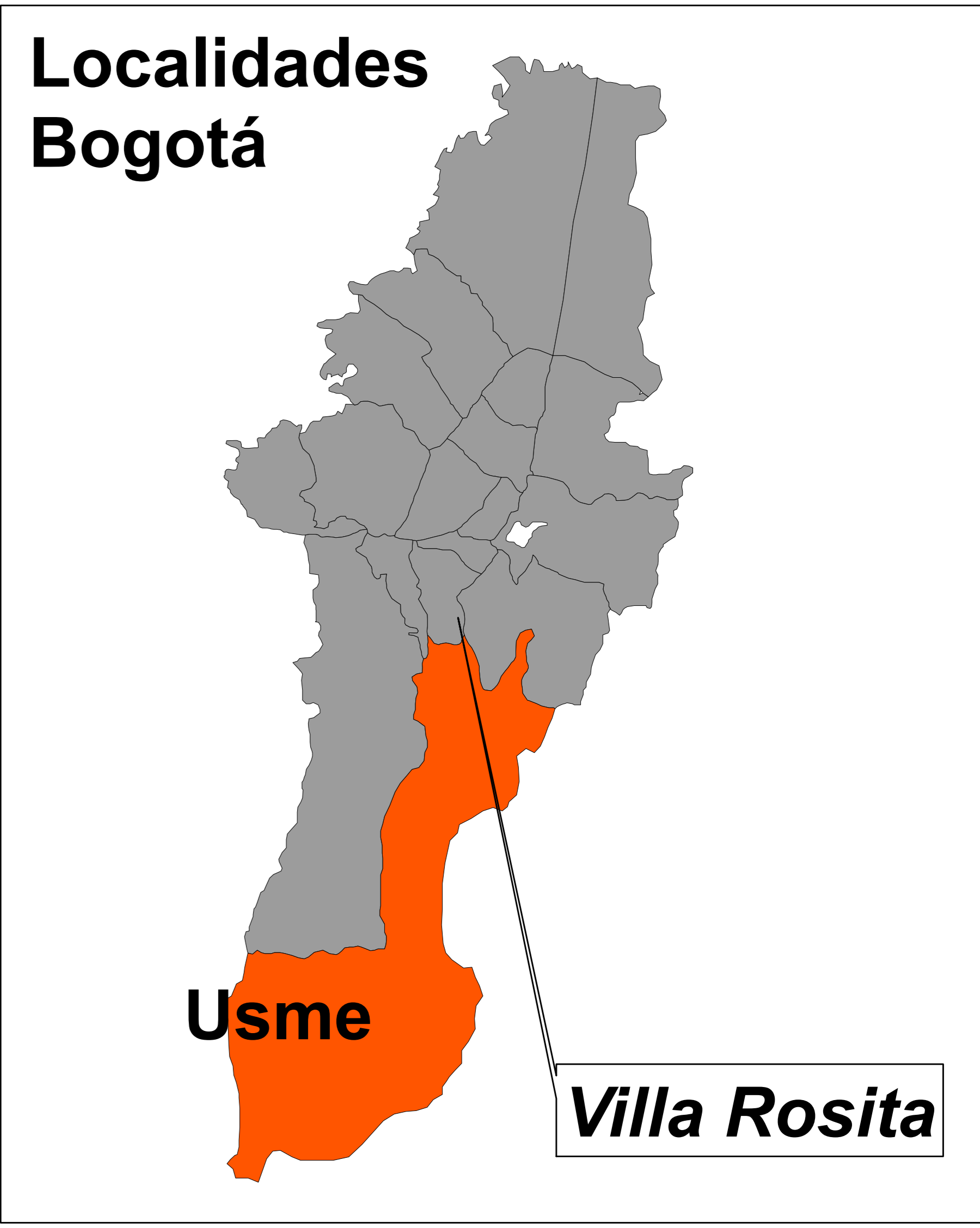
Nombre del mapa:
Equipamientos Existentes parte alta Villa Rosita





RADIOS NO SEÑALADOS : RS=6.0
RD=3.0

NOTA: PLANO REALIZADO CON BASE EN LA INFORMACION MAGNETICA PRESENTADA POR LA O LA PLANCHA P-10 NO SE ENCUENTRA EN PLANOTECA, EL ESTUDIO VIAL SE REALIZO EN OBSERVACIONES HECHAS EN TERRENO Y EN FOTOGRAFIAS AEREAS.



MAGNA_Colombia_Bogota

Convenciones

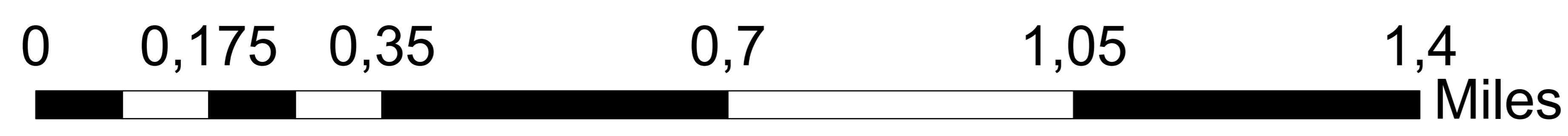
Delimitación	centro de salud
Equipamentos Nuevos	cuarto basuras
Estado_R	cultivo
CAI	drogueria
Pto. Basuras	granja y huerta
Pto. bicicletas	huerta
casa de la cultura	

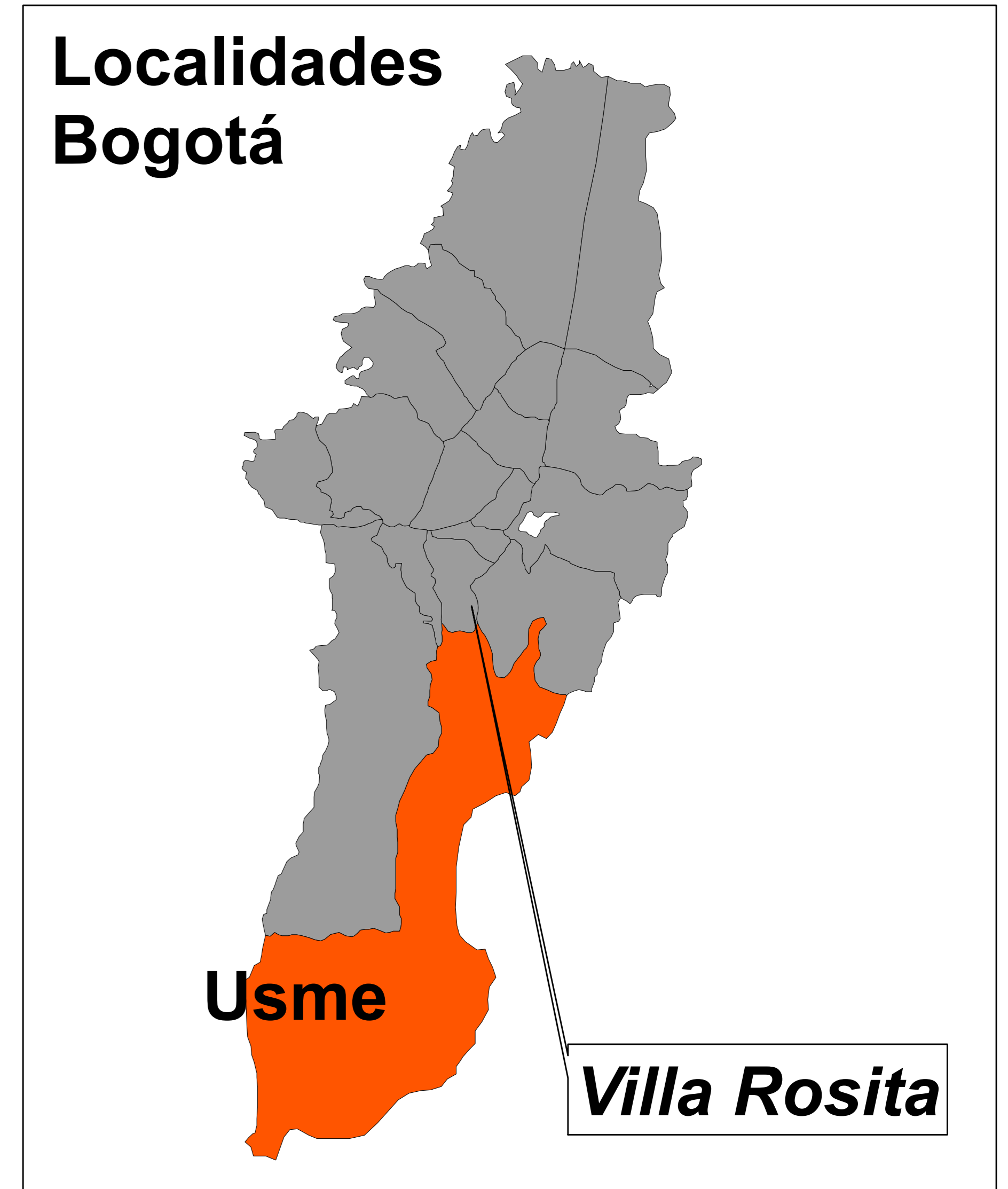
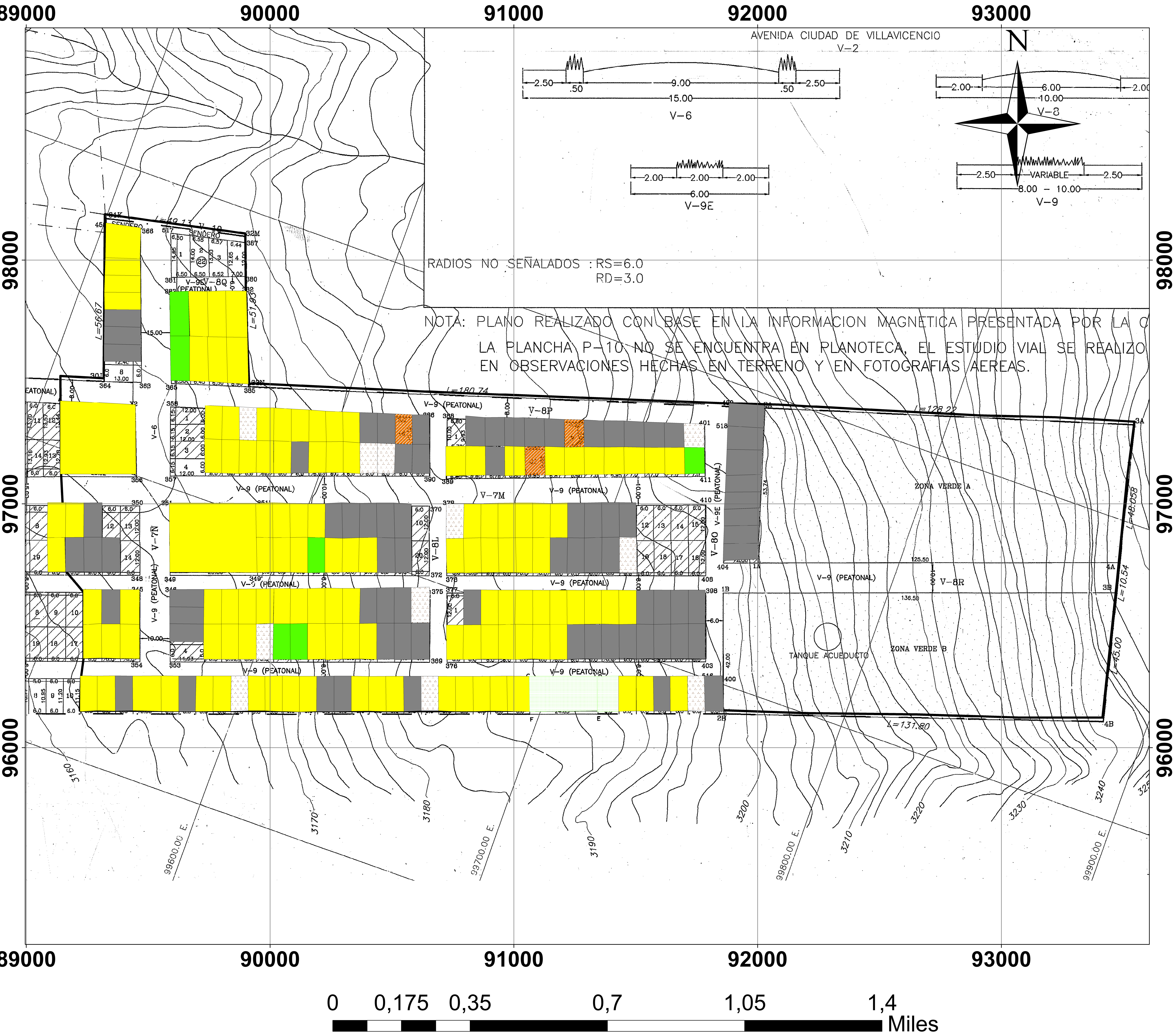
PROPUESTA DE ECOBARRIO PARA LA PARTE ALTA DEL BARRIO VILLA ROSITA, LOCALIDAD DE USME.

ESCALA 1:5.235

Mapa No. 08	Elaboro: Nicolas Restrepo. David Reyes.
--------------------	--

Nombre del mapa: Equipamentos Nuevos parte alta Villa Rosita





MAGNA_Colombia_Bogota

Convenciones

- Delimitación

Reasentamientos

Estado_R

- construido
- cultivo
- demolido
- huerta
- parcialmente construido
- vacio

PROPUESTA DE ECOBARRIO PARA LA PARTE ALTA DEL BARRIO VILLA ROSITA, LOCALIDAD DE USME.

ESCALA 1:5.235

Mapa No. 09 **Elaboro: Nicolas Restrepo. David Reyes.**

Nombre del mapa: Reasentamiento viviendas parte alta Villa Rosita

