



CIUDAD	ACTA N°	FECHA			HORA	
		DÍA	MES	AÑO	INICIA	TERMINA
Villavicencio		28	03	2022	08:30 am	11:00 am

I. INFORMACIÓN GENERAL

COMITÉ DE:

- | | | |
|--|---|--|
| <input type="checkbox"/> Gestión Gerencial | <input type="checkbox"/> Ejecución y control de proyectos | <input type="checkbox"/> Gestión de Talento Humano |
| <input type="checkbox"/> Gestión Estratégica | <input type="checkbox"/> Gestión Jurídica | <input type="checkbox"/> Gestión de Evaluación y Control |
| <input type="checkbox"/> Gestión de Proyectos | <input type="checkbox"/> Gestión Documental | <input type="checkbox"/> Tecnología de la Información |
| <input type="checkbox"/> Gestión de Contratación | <input type="checkbox"/> Gestión Financiera | <input type="checkbox"/> Gestión Logística |

Marque el proceso al que corresponde.

TIPO DE CONTRATO: (Si Aplica)

- | | | |
|--|---|---|
| <input type="checkbox"/> Obra | <input type="checkbox"/> Convenio Solidario | <input type="checkbox"/> Mínima Cuantía |
| <input type="checkbox"/> Interventoría | <input type="checkbox"/> Convenio Interadministrativo | <input type="checkbox"/> Urgencia Manifiesta |
| <input type="checkbox"/> Prestación de Servicios | <input type="checkbox"/> Consultoría | <input type="checkbox"/> Contratación Directa |

Marque el contrato al que corresponde.

CONTRATO N°: 155 DE 2018

PROYECTO N°: 059-2017/ BPIN 2016005500026

OBJETO:

CONTROL MEDIANTE INTERVENTORÍA TÉCNICA, LEGAL, ADMINISTRATIVA, FINANCIERA Y AMBIENTAL AL MEJORAMIENTO DE LA VÍA PRINCIPAL QUE CONDUCE DESDE LA INTERSECCIÓN FUNDADORES HASTA ACCESO CIUDAD PORFÍA EN EL MUNICIPIO DE VILLAVICENCIO, META ETAPA 02

CONTRATISTA:

CONSORCIO INTEROWL

II. CONVOCADOS

NOMBRE	CARGO	ENTIDAD
Felipe Valencia	Funcionario	Secretaría de Infraestructura
Ivan Ramiro Suta	Inspector	Interventoría
Misael Villava	Residente	Interventoría
Andrés Cerquera	Arquitecto	CVLL 2018
Cableoperadores		





CIUDAD	ACTA N°	FECHA			HORA	
		DÍA	MES	AÑO	INICIA	TERMINA
Villavicencio		28	03	2022	08:30 am	11:00 am

III. OBJETIVO

Recorrido por el corredor vial entre Contratista, Interventoría, Secretaría de Infraestructura y Cableoperadores para asignación de ductos de 4" de la red de telecomunicaciones subterranizada desde K0+030 – K1+850 ambas calzadas.

IV. VERIFICACIÓN DE CUMPLIMIENTO DE COMPROMISOS PACTADOS SEGÚN ACTA ANTERIOR

N°	TAREAS ANTERIORES	RESPONSABLE	PRODUCTO ENTREGADO /OBSERVACIÓN
1	N/A	N/A	N/A
2	/ / / /	/ / / /	/ / / /

V. DESARROLLO DEL COMITÉ

- Se da inicio a la reunión entre representantes del Consorcio Vías Del Llano 2018 (constructor), consorcio interowl (Interventoría), Secretaría de Infraestructura y Cableoperadores (MOVISTAR, COLCABLE, AZTECA, TIGO, UFINET, MEDIA COMET Y CLARO), con el fin de realizar un recorrido por el corredor vial desde el K0+030 – K1+850 en ambas calzadas, para definir la asignación de ductos en PVC de 4" de la red telecomunicaciones subterranizada a ocupar por cada cableoperador, como también definir el número y diámetro de los ductos PVC de afloramiento entre las cajas de afloramiento y los postes para su respectiva conexión por parte de los cableoperadores. De lo anterior se definen los siguientes asignaciones y esquemas.



CIUDAD	ACTA N°	FECHA			HORA	
		DÍA	MES	AÑO	INICIA	TERMINA
Villavicencio		28	03	2022	08:30 am	11:00 am

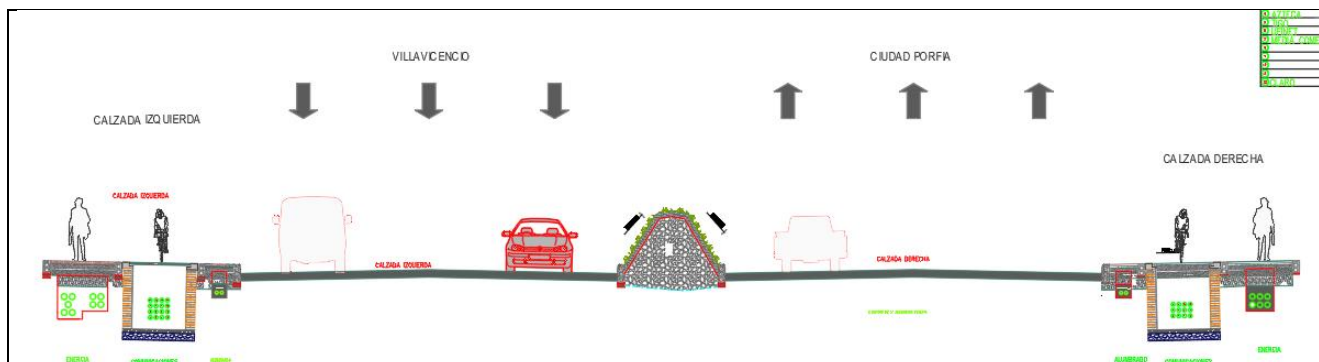


Ilustración 1. Esquema general del corredor vial y red de telecomunicaciones subterránea.

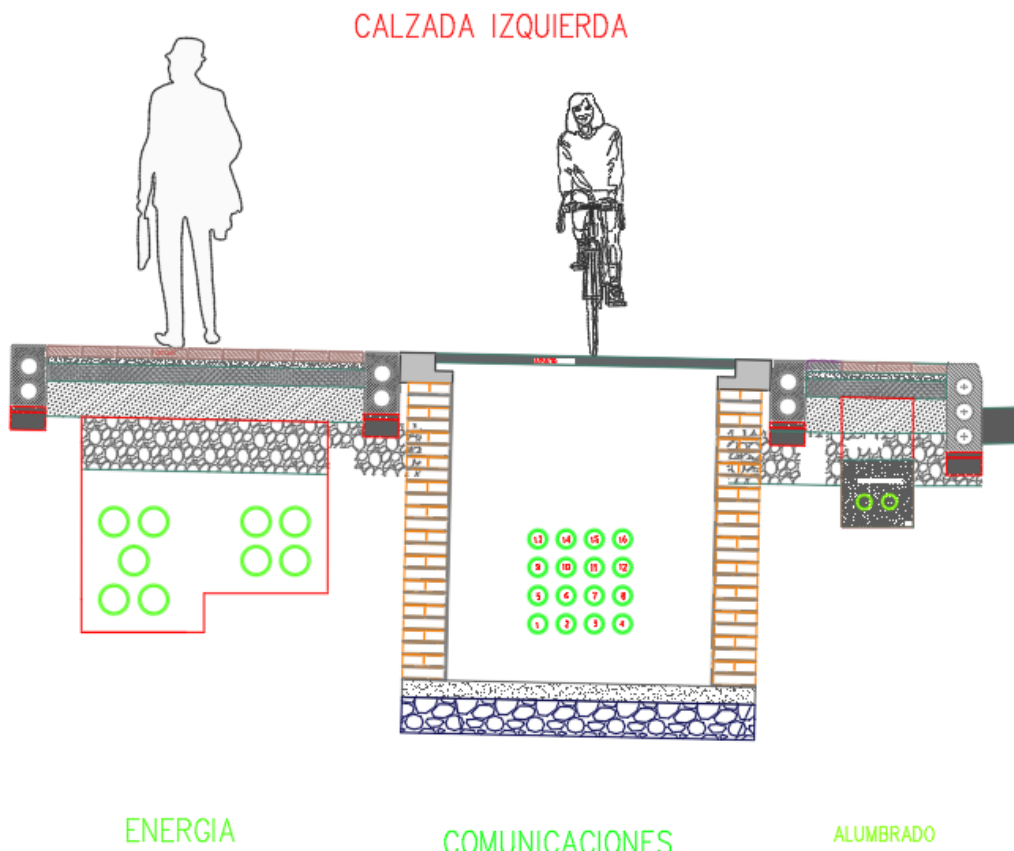


Ilustración 2. Sección transversal red telecomunicaciones Calzad. Izquierda

CIUDAD	ACTA N°	FECHA			HORA	
		DÍA	MES	AÑO	INICIA	TERMINA
Villavicencio		28	03	2022	08:30 am	11:00 am




Ilustración 3. Sección transversal numeración de ductos Calzad. Izquierda

Asignación de ocupación de ductos 4" por cableoperadores por calzada Izquierda Absc. K0+030 – K1+850:

- Ducto 1 - Movistar
- Ducto 2 - Movistar
- Ducto 3 - Colcable
- Ducto 4 - Azteca
- Ducto 5 - Tigo
- Ducto 6 - UFINET
- Ducto 7 – Media Comet
- Ducto 16 - Claro

• **Tener en cuenta** que las vistas presentadas para la asignación de estos ductos son en sentido Villavicencio – Acacias (vista hacia el sur-oeste SO), en sentido del abscisado del corredor.



CIUDAD	ACTA N°	FECHA			HORA	
		DÍA	MES	AÑO	INICIA	TERMINA
Villavicencio		28	03	2022	08:30 am	11:00 am

CALZADA DERECHA

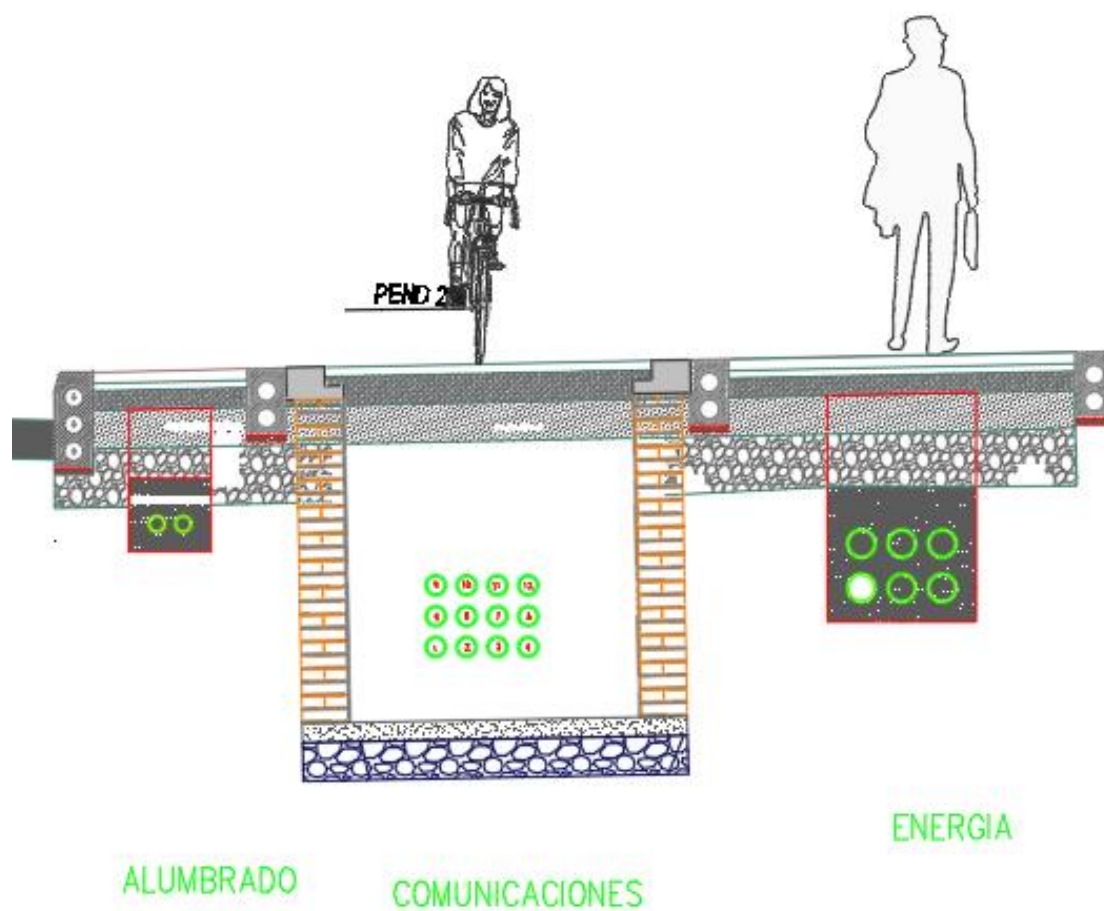


Ilustración 4. Sección trasversal red telecomunicaciones Calzad. Derecha

CIUDAD	ACTA N°	FECHA			HORA	
		DÍA	MES	AÑO	INICIA	TERMINA
Villavicencio		28	03	2022	08:30 am	11:00 am




Ilustración 5. Sección transversal numeración de ductos Calzad. Derecha

Asignación de ocupación de ductos de 4" por cableoperadores para calzada Derecha Absc. K0+030 – K1+850 y cruces de ductos K0+048, K0+498, K1+320 y salida la Rochela:

- Ducto 1 - Movistar
- Ducto 2 - Movistar
- Ducto 3 - Colcable
- Ducto 4 - Azteca
- Ducto 5 - Tigo
- Ducto 6 - UFINET
- Ducto 7 – Media Comet
- Ducto 12 – Claro

➤ **Tener en cuenta** que las vistas presentadas para la asignación de estos ductos son en sentido Villavicencio – Acacias (vista hacia el sur-oeste SO), en sentido del abscisado del corredor. Las vistas para los cruces de tubería son en sentido Calzada Izquierda a Calzada Derecha.



CIUDAD	ACTA N°	FECHA			HORA	
		DÍA	MES	AÑO	INICIA	TERMINA
Villavicencio		28	03	2022	08:30 am	11:00 am

Se establece que para cada afloramiento entre postes y cajas de afloramiento se implementaran 3 ductos PVC de 4" para que los cableoperadores puedan hacer sus respectivas conexiones.

Por otra parte, la Secretaría de Infraestructura se compromete a establecer y compartir a los interesados un protocolo el cual se deberá seguir, para que los cableoperadores puedan realizar trabajos de conexión e intervención a la red.

Finalmente se aclara que el alcance contractual a la fecha del proyecto 059-2017 "MEJORAMIENTO DE LA VÍA PRINCIPAL QUE CONDUCE DESDE LA INTERSECCIÓN FUNDADORES HASTA ACCESO CIUDAD PORFÍA EN EL MUNICIPIO DE VILLAVICENCIO, META ETAPA 02" no contempla la ejecución de la subterranización de la red de telecomunicaciones desde el K1+915 – K2+450. Por lo tanto, los cableoperadores de requerir la subterranización de la red en dicho tramo deberá ser asumida por los mismos y de ser así se deberá notificar al proyecto cualquier tipo de intervención.

VI. COMPROMISOS PACTADOS Y FECHA			
No.	COMPROMISOS	RESPONSABLE	FECHA DE CUMPLIMIENTO
1	Los aquí pactados	Los aquí mencionados	Las aquí mencionadas
2	/ / / /	/ / / /	/ / / /
3	/ / / /	/ / / /	/ / / /
4	/ / / /	/ / / /	/ / / /
5	/ / / /	/ / / /	/ / / /
6	/ / / /	/ / / /	/ / / /



