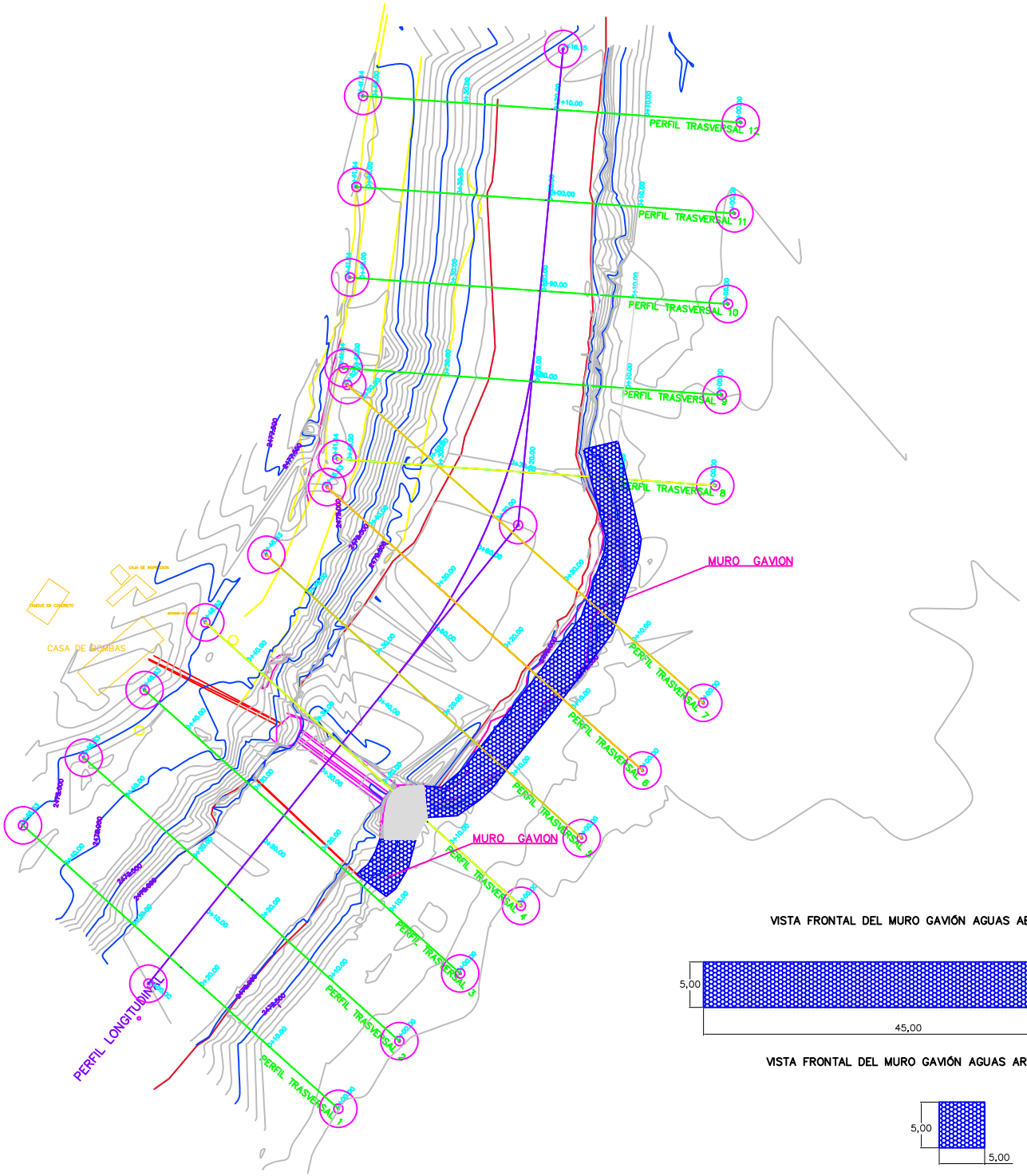

PERFIL TRANSVERSAL 5.
MURO GAVIÓN IMPLANTADO

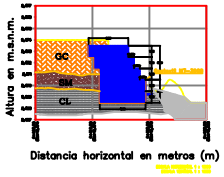

PERFIL TRANSVERSAL 6.
MURO GAVIÓN IMPLANTADO

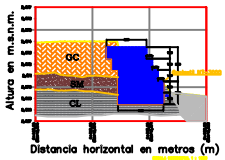

PERFIL TRANSVERSAL 7.
MURO GAVIÓN IMPLANTADO

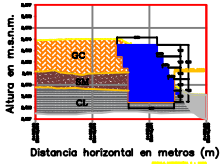

PERFIL TRANSVERSAL 8.
MURO GAVIÓN IMPLANTADO

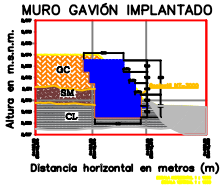

VISTA FRONTAL DEL MURO GAVIÓN AGUAS ABAJO DEL DIQUE

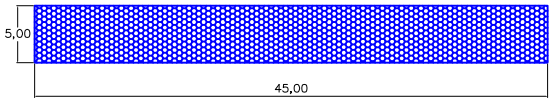

VISTA FRONTAL DEL MURO GAVIÓN AGUAS ARRIBA DEL DIQUE

INGENIERIA Y GEOLOGIA LTDA.
CRA 11 No 25-25
Tel: 7748726 (bogotá)
Tel: Celular 3132850143

OBSEVACIONES:

Curvas de nivel C/100 cm

CONVENCIONES

Perfiles

Rio Chicamocha

Muro gavión H:4 m, B:2,5m y longitud de 40 m

Muro dique

PROYECTO:

ESTUDIO DE SUELOS Y DISEÑO DE OBRAS A IMPLEMENTAR EN EL TALUD AGUAS ABAJO DE LA BOCATOMA DE HOLCIM COLOMBIA, DEPARTAMENTO DE BOYACA

SOLICITÓ:

HOLCIM (COLOMBIA)

PROPIETARIO

HOLCIM (COLOMBIA)

APROBO:

CIPRIANO BELTRAN LEMUS
INGENIERO GEOLOGO
Esp. GEOTECNIA VIAL

CONTIENE:

PLANTA, PERFIL Y DETALLES ESTRUCTURA DE PROTECCIÓN

FECHA	PLANO:
SEPTIEMBRE 2 016	1
ESCALA 1 : -	DE 1