CARACTERISTICAS DEL MUNICIPIO: LOS SANTOS

CONFIGURACION DEL TERRITORIO

MAPA DE CLIMAS

En este mapa se caracteriza los tipos de climas en el territorio de Los Santos.
Se definen dos tipos: SEMIHUMEDO: que es la gran parte del territorio.
SEMISECO: que hace parte de los niveles más bajos del municipio.

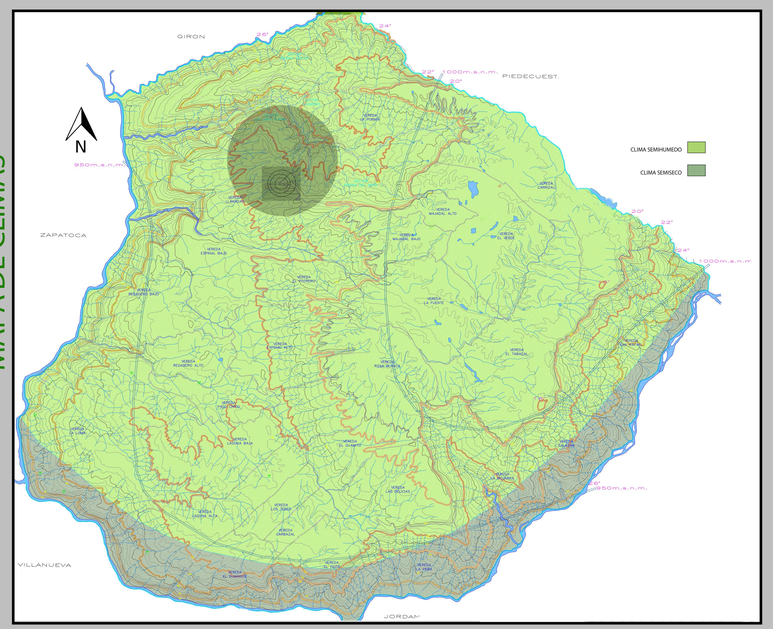

MAPA GEOFORMODINAMICO

En este mapa se caracterizan las formas que ha adquirido el territorio.
En el mapa geomorfológico se presentan las formas del terreno originadas por factores geológicos, climáticos e hidrológicos.
Pendientes suaves a moderadamente empinadas, topografía ondulante a rizada

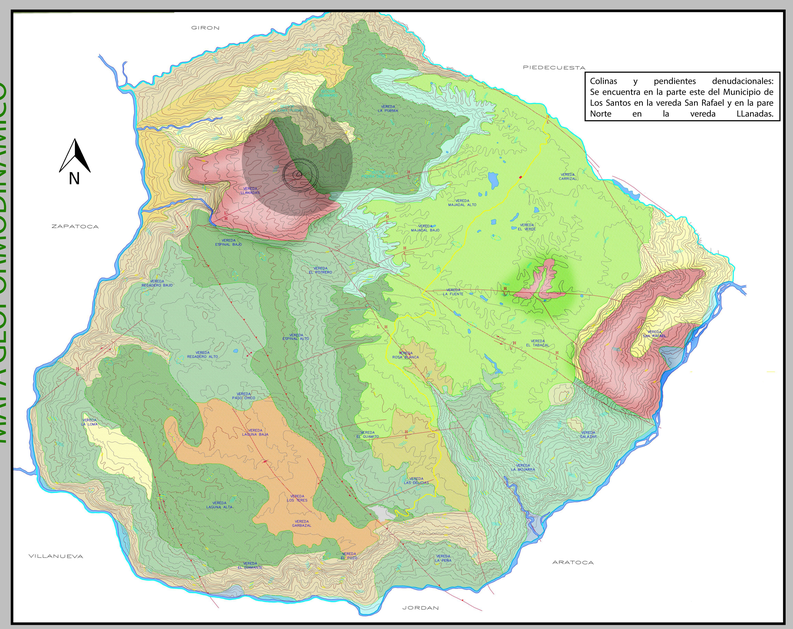

MAPA DE AMENAZAS

Las amenazas se definen como la probabilidad de que ocurra un evento geológico. Los tipos de amenaza son por erosión y remoción en masa, sísmica e inundaciones.

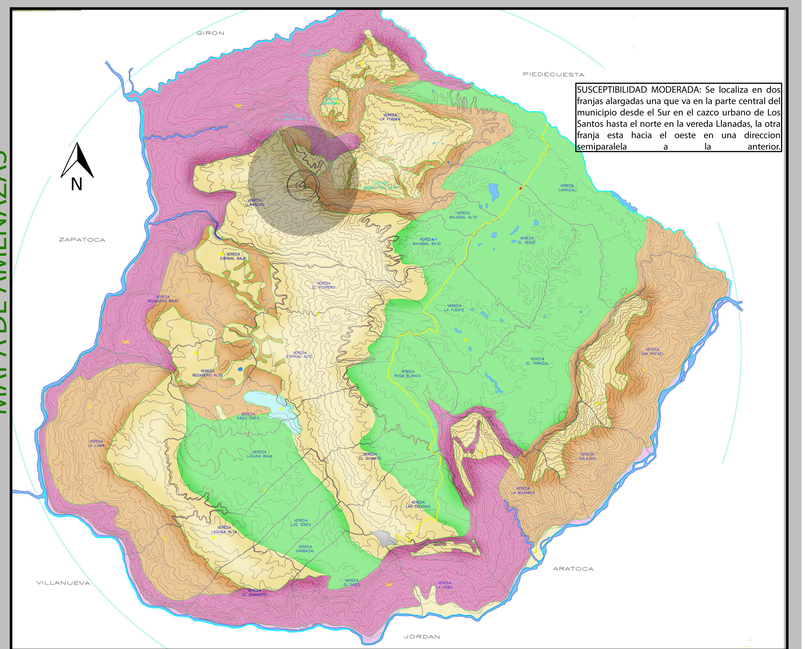

MAPA GEOLOGICO

Esta formación es la más extensa del municipio y abarca en su totalidad la parte plana conocida como Mesa de los Santos al este del pueblo.

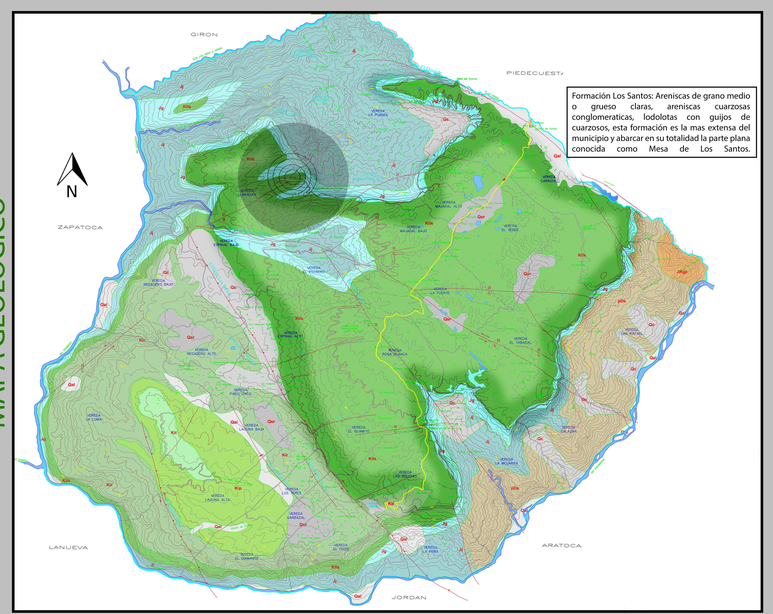

MAPA PENDIENTES

Características del terreno como longitud, altura de las laderas e inclinación de pendientes.

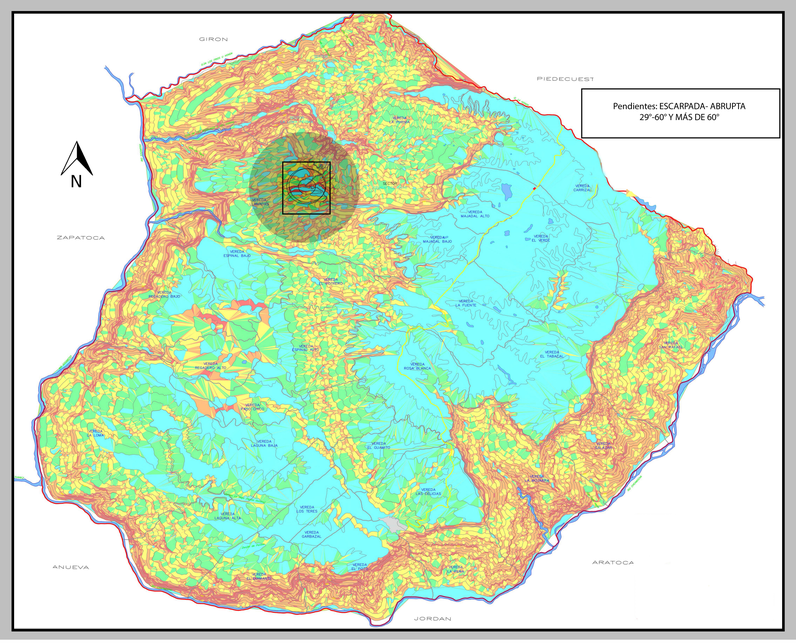

MAPA GEOLOGICO

En este mapa se localizan los diferentes tipos de suelos que posee el municipio.

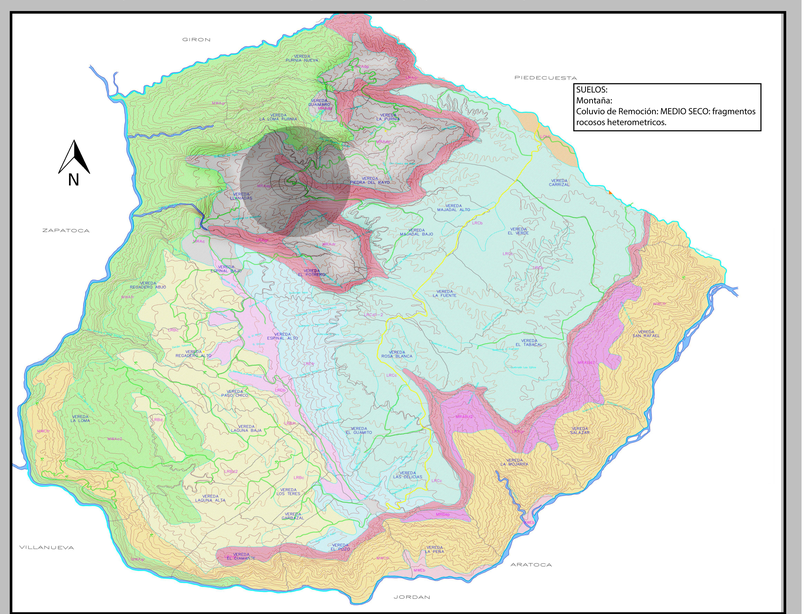

UNIVERSIDAD SANTO TOMAS DE AQUINO
FACULTAD DE ARQUITECTURA
II SEMESTRE DE 2015
PROYECTO DE GRADO

HOTEL RURAL EN LOS SANTOS, SANTANDER.

CONTENIDO: MEMORIA 3

ESCALA: N/A

PLANO N°: 3 DE: 22

PRESENTADO POR: JIMENA MARIA VARGAS SALCEDO
DIRECTOR: ARQ. FABIO LIZCANO
SUSTENTACIÓN FINAL
FECHA: NOVIEMBRE DE 2015