
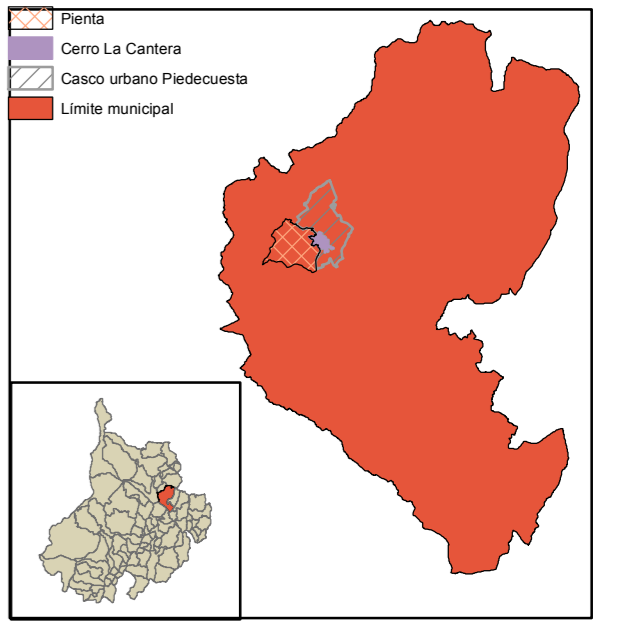


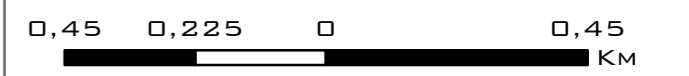
VALORACIÓN DE LOS POSIBLES
IMPACTOS TERRITORIALES
DEL MACRO PROYECTO
PIENTA Y PROPUESTA
PARA LA ORDENACIÓN DE LAS
UNIDADES DE PAISAJE DEL
VALLE DE GUATIGUARÁ DEL
MUNICIPIO DE PIEDECUESTA

RED DE EQUIPAMENTOS
MAPA 6 DE 8
MUNICIPIO DE PIEDECUESTA

LORENA VARGAS CÁCERES
ARQUITECTA, ESPECIALISTA EN GESTIÓN
DE LA PLANEACIÓN URBANA Y REGIONAL.
PHD. NESTOR JOSE RUEDA GOMEZ
DIRECTOR DE TESIS.



ESCALA 1:13.000



COORDINATE SYSTEM: MAGNA COLOMBIA BOGOTÁ
PROJECTION: TRANSVERSE MERCATOR
DATUM: MAGNA
FALSE EASTING: 1.000.000,0000
FALSE NORTHING: 1.000.000,0000
CENTRAL MERIDIAN: -74,0775
SCALE FACTOR: 1,0000
LATITUDE OF ORIGIN: 4,5962
UNITS: METER

GEO. MAYRA ISABEL VARGAS CÁCERES
DIGITALIZÓ

LEYENDA

<p>CURVAS DE NIVEL</p> <p>RIOS, QUEBRADAS, DRENAJES.</p> <p>ZONA DE PROTECCIÓN CERRO LA CANTERA</p> <p>CASCO URBANO PIEDECUESTA</p> <p>DIVISION PREDIAL</p> <p>PTAR</p>	<p>VIAS POT</p> <p>OTRAS VIAS</p> <p>AUTOPISTA PIEDECUESTA - BUGARAHANGA</p> <p>VIA GUATIGUARA - PALOGORDO</p> <p>VIA A SEVILLA</p> <p>PROYECTA</p> <p>ANILLO VIAL EXTERNO</p>	<p>VIAS PROPUESTAS</p> <p>VIAS PROPUESTAS</p> <p>CICLORUTA VIA PROPUESTA</p> <p>CICLORUTA VIA PROPUESTA</p> <p>SENDERO PEATONAL</p> <p>SENDERO PEATONAL</p>	<p>VIAS PIENTA</p> <p>PV 3 (33M ANILLO CENTRAL DE PIEDECUESTA)</p> <p>PV 3 (33M PAR VIAL ESTE)</p> <p>PV3 (33M ANILLO CENTRAL DE PIEDECUESTA)</p> <p>VIA A PIEDECUESTA</p>	<p>OTRAS VIAS</p> <p>VIA GUATIGUARA</p> <p>CIRCUNVALAR DE GUATIGUARA</p> <p>PV 2 (141M CIRCUNVALAR DE GUATIGUARA)</p> <p>PV 4 (22M PAR VIAL OESTE)</p>	<p>CICLORUTA PV1 - PV2 PIENTA</p> <p>CICLORUTA PV1 - PV2 PIENTA</p> <p>SENDEROS PEATONALES Y PARQUES PIENTA</p> <p>SENDEROS PEATONALES Y PARQUES PIENTA</p> <p>ZONA DE PROTECCIÓN RIOS Y DRENAJES</p> <p>RIO DE ORO</p> <p>RIO HATO DEL HATO</p>	<p>PARQUE LINEAL RIOS PROPUESTO</p> <p>RIO HATO DEL HATO</p> <p>RIO DE ORO</p> <p>SENDERO PROPUESTO CERRO LA CANTERA</p> <p>SENDERO PROPUESTO CERRO LA CANTERA</p>
---	---	--	---	---	---	--