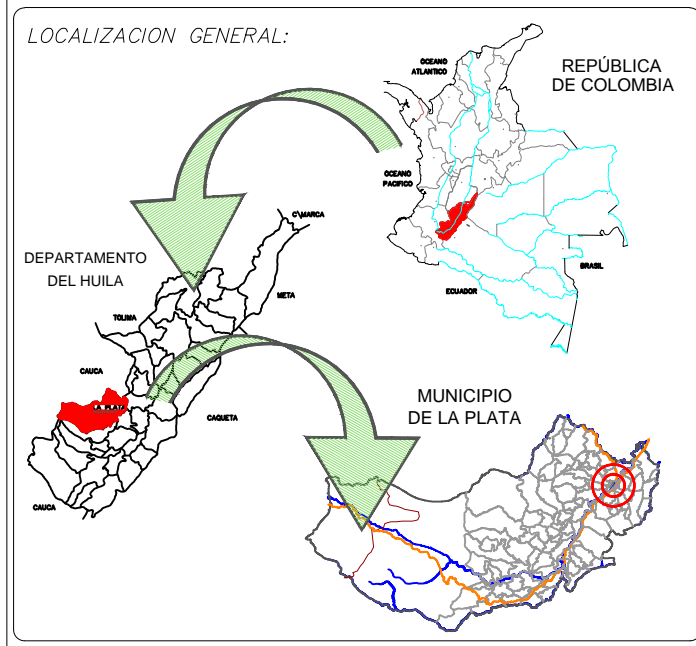


U.A.U. - 3 MUSEÑA Y LA VICTORIA		
CUADRO COORDENADAS		
PUNTO	X	Y
13	1132972.14	755493.30
14	1133000.79	755462.99
15	1133007.41	755389.52
16	1133075.79	755226.98
17	1133063.37	755461.97
18	1133126.85	755388.41
19	1133083.89	755321.10
20	1133040.99	755244.22
21	1132995.47	755161.91
22	1132902.64	755219.03
23	1132817.27	755242.04
24	1132866.88	755314.01
25	1132905.35	755369.83
26	1132860.47	755468.20
27	1132866.14	755579.14
28	1132783.88	755712.75
29	1132852.94	755843.25


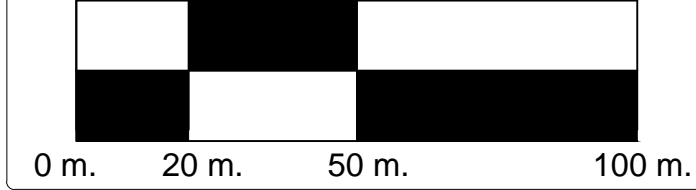


CONVENCIONES

- CONVENCIONES GENERALES:
- LIMITE POLIGONO VIV-C
 - RIO PRINCIPAL
 - QUEBRADA, DRENAJE
 - DELTA POLIGONO VIV-C
 - CURVAS DE NIVEL

- CONVENCIONES USO ACTUAL DEL SUELO:
- COLINDANTE
 - LINDERO PREDIO
 - VIA PUBLICA
 - CERCA DIVISIONES INTERNAS
 - USO DE POTREROS
 - DESARROLLO AGROPECUARIO
 - USO MIXTO- GRANJA
 - BOSQUES DE GALERIA

ESCALA: 1 : 1.250



REPUBLICA DE COLOMBIA
DEPARTAMENTO DEL HUILA



MUNICIPIO DE LA PLATA
PARAISO FOLCLORICO DEL HUILA

ALCALDE:
LUIS ARMANDO RICARDO CASTILLO



REVISÓ:
ING. GUILLERMO ALVIRA VARGAS
Director Departamento Administrativo de Planeación

CONTIENE
**PLANO
USO ACTUAL
DEL SUELO**

REALIZÓ:
Arq. AUDREY YOLIMA GÓMEZ ORTIGOZA
M.P. A25312004-36383958 CPNAA.
Arq. EDWIN VLADIMIR OSPITIA O.
M.P. A16042014-7712119 CPNAA.

ACTUALIZÓ
Junio de 2018

ESCALA:
1 : 1.250

PLANOS
DIAGNOSTICO
U.A.U.
PLANO:
3B DE
3

REGISTRO FOTOGRAFICO

