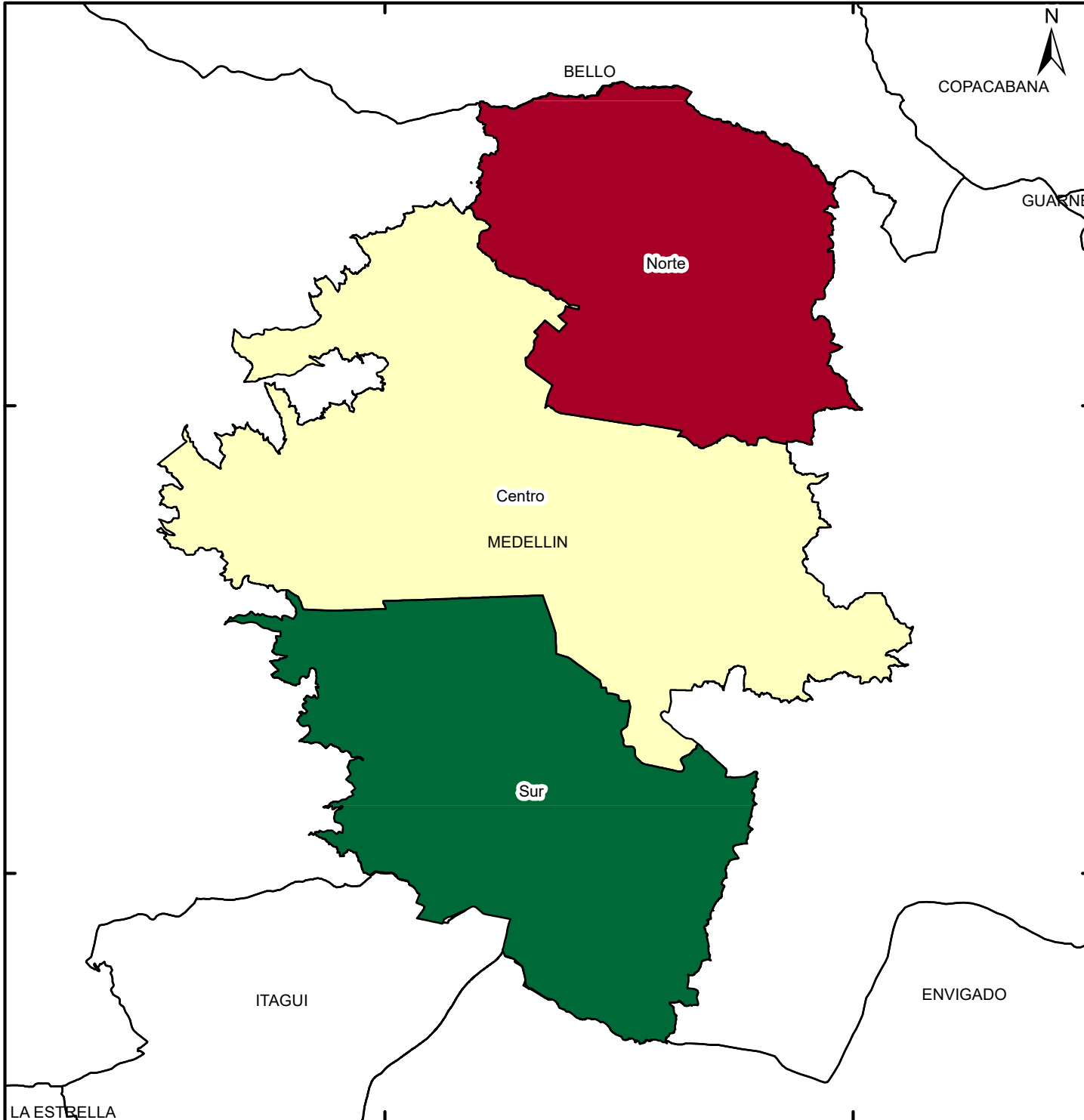


75°36'0"W

75°32'0"W



6°16'0"N

6°16'0"N

6°12'0"N

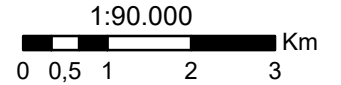
6°12'0"N

75°36'0"W






75°32'0"W

**Trabajo de grado: “Centro de equilibrio del Norte de Medellín – Una Deuda Social Periodo 2000 – 2022”**

**Mapa de espacio público efectivo M2/habitante por zonas de Medellín año 2022**



**CONVENCIONES**

-  Zonas
-  3,64
-  4,77
-  5,44
-  Municipios de Ant.



Sistema de Coordenadas:  
Escenario Nacional – Colombia

Fuente: Indicadores y Estadísticas del Departamento Administrativo de Medellín Años 2019-2022

Edición: Kateryn Peña  
 Técnica: Victoria Arias G.  
 Maestría en Estudios del Territorio