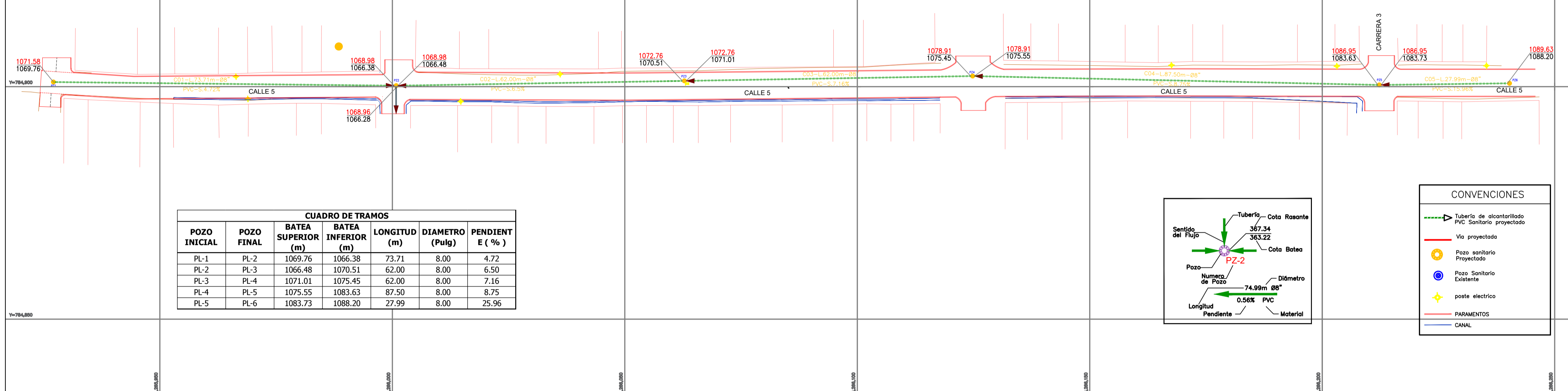

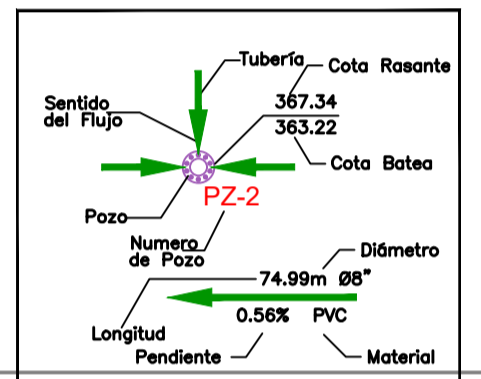


CUADRO DE POZOS PROYECTADOS					
No POZO	NORTE	ESTE	COTA RASANTE	COTA FONDO	Ø (m)
PL-1	784900.99	8265927.10	1071.58	1069.76	1.20
PL-2	784900.20	8266000.80	1068.98	1066.38	1.20
PL-3	784900.78	8265927.12	1072.76	1070.51	1.20
PL-4	784902.27	8266124.80	1078.91	1075.45	1.20
PL-5	784900.38	8266212.29	1086.95	1083.63	1.20
PL-6	784900.72	8266240.25	1089.63	1088.2	1.20



CUADRO DE TRAMOS						
POZO INICIAL	POZO FINAL	BATEA SUPERIOR (m)	BATEA INFERIOR (m)	LONGITUD (m)	DIAMETRO (Pulg)	PENDIENT E (%)
PL-1	PL-2	1069.76	1066.38	73.71	8.00	4.72
PL-2	PL-3	1066.48	1070.51	62.00	8.00	6.50
PL-3	PL-4	1071.01	1075.45	62.00	8.00	7.16
PL-4	PL-5	1075.55	1083.63	87.50	8.00	8.75
PL-5	PL-6	1083.73	1088.20	27.99	8.00	25.96



CONVENCIONES	
	Tubería de alcantarillado PVC Sanitario proyectado
	Via proyectada
	Pozo sanitario proyectado
	Pozo Sanitario Existente
	poste electrico
	PARAMENTOS
	CANAL

D:\PROYECTOS\IQUIRA\ESCUDO.jrff

MUNICIPIO DE IQUIRA
DEPARTAMENTO DEL HUILA

PROYECTO :
"REPOSICION DE LA RED DE ACUEDUCTO Y ALCANTARILLADO SANITARIO Y MEJORAMIENTO DE LA MALLA VIAL EN PAVIMENTO HIDRAULICO DE LA CALLE 5 ENTRE CARRERA 3 Y 6 DEL BARRIO LOMA DE LA CRUZ, ZONA URBANA DEL MUNICIPIO DE IQUIRA"

UBICACION:
CALLE 5 ENTRE CARRERA 3 Y 6
BARRIO LO DE LA CRUZ
MUNICIPIO IQUIRA - HUILA

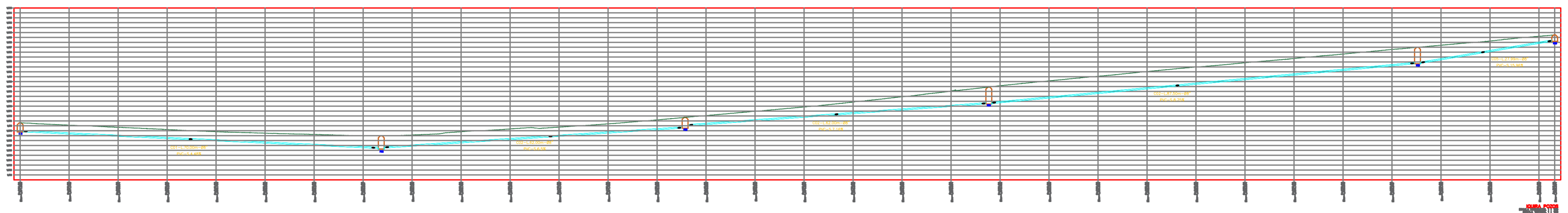
CONTIENE :
PLANTA
PERFIL LONGITUDINAL
LOCALIZACION

Vo Bo
ISAIAS VARGAS GONZALES
MAT. 01-00000

LEVANTAMIENTO:
TOPOGRAFO. CRISTIAN ANDRES FALLA ACOSTA
MAT. 01-15910 CNPT

Vo Bo:
SEBASTIAN TAMAYO RESTREPO
GERENTE

OBSERVACIONES
Toda medida debe ser verificado en obra. En caso de presentarse una inconsistencia, comunicarse con el diseñador para su respectivo.



ESCALA :
1:50

FECHA :
DICIEMBRE DE 2022

PLANCHA No.
ES01

ARCHIVO :
TOPOGRAFIA