


REPUBLICA DE COLOMBIA
DEPARTAMENTO DE CUNDINAMARCA
MUNICIPIO DE GUAYABETAL
 Modificación Excepcional
 Esquema de Ordenamiento Territorial
 Acuerdo _____ de 2011




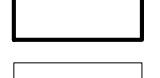





JAVIER RICARDO CASTRO DUQUE
 Alcalde 2008 - 2011

MAPA 12- BASE CARTOGRAFICA URBANA

Información General del Mapa	
Sistema de Proyección de Coordenadas:	Escala de Ploteo: 1:2.500
Proyecto: Territorio, Ubicación, Planificación, Desarrollo	Escala de Captura: 1:2.000
Fecha: 12/07/2010	
Elaborado por: Arq. Carolina Albarracín Granados	Fecha: Abril de 2011
Fuente de la información Base: Municipio de Guayabetal - Cundinamarca Covianandes	
Elaborado por: Arq. Carolina Albarracín Granados Exp. Administrativa y Planificación del Desarrollo Regional Contrato N° 174 de 2010 <small>*Presión de servicios profesionales para la asesoría técnica en el proceso de revisión y ajuste excepcional de ordenamiento territorial del EOT del Municipio de Guayabetal - Cundinamarca*</small>	

Convenciones Generales

-  Vias Principales
-  Drenajes Sencillos
-  Curvas
-  Manzana
-  Predial
-  Cauce
-  Playon