ASENTAMIENTO DIFERENCIAL

Foto 1

Foto 2

Foto 3

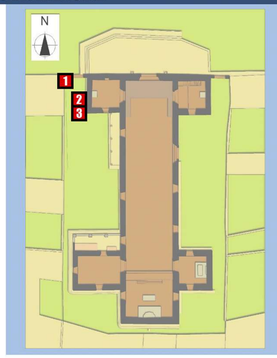

DESCRIPCIÓN

Número de la fotografía	Información de la fotografía
1	Número del inventario: P1020102 Fecha de la toma de la fotografía: 17 de Mayo de 2012 Fotógrafo: Carmelo Alfredo Fuentes Durango
2	Número del inventario: P1020202 Fecha de la toma de la fotografía: 18 de Mayo de 2012 Fotógrafo: Carmelo Alfredo Fuentes Durango
3	Número del inventario: P1020208 Fecha de la toma de la fotografía: 18 de Mayo de 2012 Fotógrafo: Carmelo Alfredo Fuentes Durango

EROSIÓN EÓLICA

Foto 4

Foto 5

Foto 6

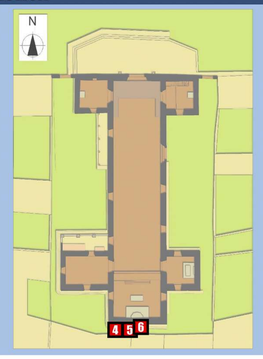

DESCRIPCIÓN

Número de la fotografía	Información de la fotografía
4	Número del inventario: P1040133 Fecha de la toma de la fotografía: 20 de Octubre de 2013 Fotógrafo: Carmelo Alfredo Fuentes Durango
5	Número del inventario: P1040134 Fecha de la toma de la fotografía: 20 de Octubre de 2013 Fotógrafo: Carmelo Alfredo Fuentes Durango
6	Número del inventario: P1040134 Fecha de la toma de la fotografía: 20 de Octubre de 2013 Fotógrafo: Carmelo Alfredo Fuentes Durango

DEFORMACIÓN

Foto 7

Foto 8

Foto 9

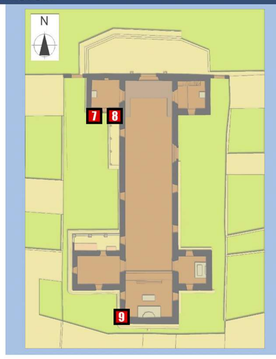

DESCRIPCIÓN

Número de la fotografía	Información de la fotografía
7	Número del inventario: P1020099 Fecha de la toma de la fotografía: 18 de Mayo de 2012 Fotógrafo: Carmelo Alfredo Fuentes Durango
8	Número del inventario: DSC_0312 Fecha de la toma de la fotografía: 18 de Julio de 2012 Fotógrafo: Arq. Chiara Bini y Natascia Crescenzi
9	Número del inventario: P1030929 Fecha de la toma de la fotografía: 19 de Octubre de 2013 Fotógrafo: Carmelo Alfredo Fuentes Durango

FISURAS


Foto 10

Foto 11

Foto 12

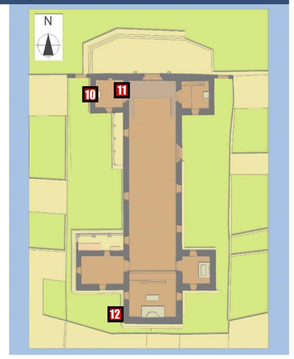

DESCRIPCIÓN

Número de la fotografía	Información de la fotografía
10	Número del inventario: P1020103 Fecha de la toma de la fotografía: 17 de Mayo de 2012 Fotógrafo: Carmelo Alfredo Fuentes Durango
11	Número del inventario: P1040043 Fecha de la toma de la fotografía: 20 de Octubre de 2013 Fotógrafo: Carmelo Alfredo Fuentes Durango
12	Número del inventario: P1040003 Fecha de la toma de la fotografía: 19 de Octubre de 2013 Fotógrafo: Carmelo Alfredo Fuentes Durango

CORROSIÓN/OXIDACIÓN


Foto 19


Foto 20

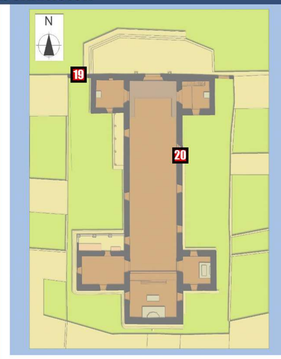

DESCRIPCIÓN

Número de la fotografía	Información de la fotografía
19	Número del inventario: P1020101 Fecha de la toma de la fotografía: 18 de Mayo de 2012 Fotógrafo: Carmelo Alfredo Fuentes Durango
20	Número del inventario: P1040188 Fecha de la toma de la fotografía: 19 de Octubre de 2013 Fotógrafo: Carmelo Alfredo Fuentes Durango

ENSUCIAMIENTO POR LAVADO DIFERENCIAL


Foto 22

Foto 23

Foto 24

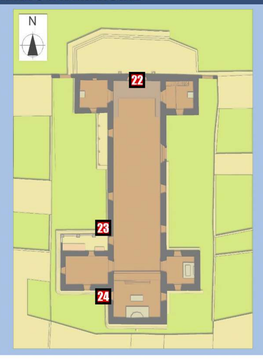

DESCRIPCIÓN

Número de la fotografía	Información de la fotografía
22	Número del inventario: P1020121 Fecha de la toma de la fotografía: 18 de Mayo de 2012 Fotógrafo: Carmelo Alfredo Fuentes Durango
23	Número del inventario: P1020083 Fecha de la toma de la fotografía: 18 de Mayo de 2012 Fotógrafo: Carmelo Alfredo Fuentes Durango
24	Número del inventario: P1040127 Fecha de la toma de la fotografía: 20 de Octubre de 2013 Fotógrafo: Carmelo Alfredo Fuentes Durango

VEGETACIÓN INVASIVA

Foto 25

Foto 26

Foto 27

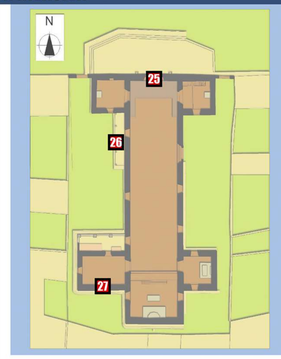

DESCRIPCIÓN

Número de la fotografía	Información de la fotografía
25	Número del inventario: P1020116 Fecha de la toma de la fotografía: 18 de Mayo de 2012 Fotógrafo: Carmelo Alfredo Fuentes Durango
26	Número del inventario: P1030903 Fecha de la toma de la fotografía: 19 de Octubre de 2013 Fotógrafo: Carmelo Alfredo Fuentes Durango
27	Número del inventario: P1040121 Fecha de la toma de la fotografía: 20 de Octubre de 2013 Fotógrafo: Carmelo Alfredo Fuentes Durango

DEGRADACIÓN DE MATERIALES

Foto 34

Foto 35

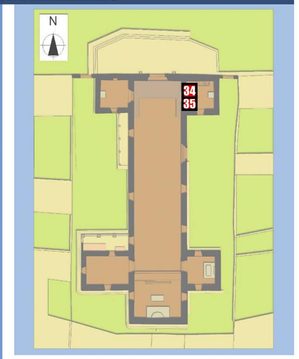

DESCRIPCIÓN

Número de la fotografía	Información de la fotografía
34	Número del inventario: P1020132 Fecha de la toma de la fotografía: 18 de Mayo de 2012 Fotógrafo: Carmelo Alfredo Fuentes Durango
35	Número del inventario: P1030998 Fecha de la toma de la fotografía: 19 de Octubre de 2013 Fotógrafo: Carmelo Alfredo Fuentes Durango

CÓDIGO:	ANEXO:
PA	G

UNIVERSIDAD SANTO TOMÁS
PRIMER CLAUSTRO UNIVERSITARIO DE COLOMBIA

Facultad: ARQUITECTURA

PROYECTO DE GRADO

Proyecto: CARACTERIZACIÓN FÍSICO-ESPACIAL DE LA IGLESIA DE SANTA LUCIA EN EL CENTRO POBLADO DE GUANE (BARICHARA), SANTANDER

Dirección: CALLE 7, ENTRE CARRERA 6 Y 7

Municipio: GUANE (BARICHARA)

Departamento: SANTANDER

Estudiante: CARMELO ALFREDO FUENTES DURANGO

Arquitecto Director del Proyecto: ARQ. JORGE ALBERTO NARVÁEZ MANRIQUE

Contiene: G. PATOLOGÍAS

Convenciones:

Escala: N/A

Digitalización: Carmelo Alfredo Fuentes Durango

Edición: Carmelo Alfredo Fuentes Durango

Observaciones:

CÓDIGO:	ANEXO:
PA	G