

LECTURA DEL TERRITORIO

Es un municipio ubicado en el departamento de Santander, es sede de la refinera de petrleo más grande del país.

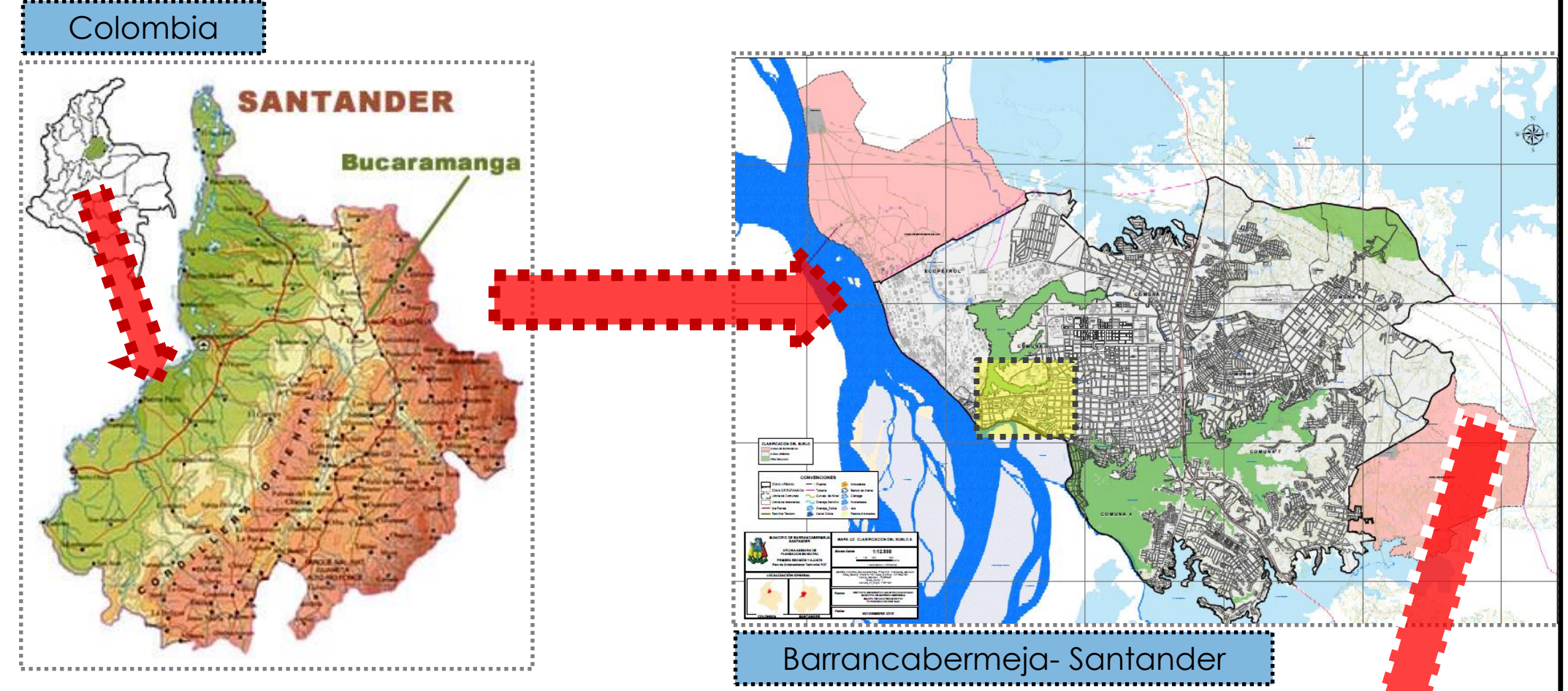
Limita al norte con el Río Sogamoso y el Municipio de Puerto Wilches, al sur con los Municipios de Puerto Parra, Simacota, San Vicente de Chucurí y Betulia, al oriente con el Municipio de San Vicente de Chucurí y Girón, y al occidente con el río Magdalena.

Barrancabermeja está situada en el fértil valle del Magdalena, a la derecha del río que da nombre al valle. Está rodeada de un sin fin de ciénagas y quebradas que le han dado a la ciudad el apodo de "ciudad entre aguas", a pesar que no es una isla.

El Municipio posee una extensión de 1154 km² con una población de 300.058 habitantes (según el censo del DANE del 2009). A su vez presenta una densidad 191 hab/Km².

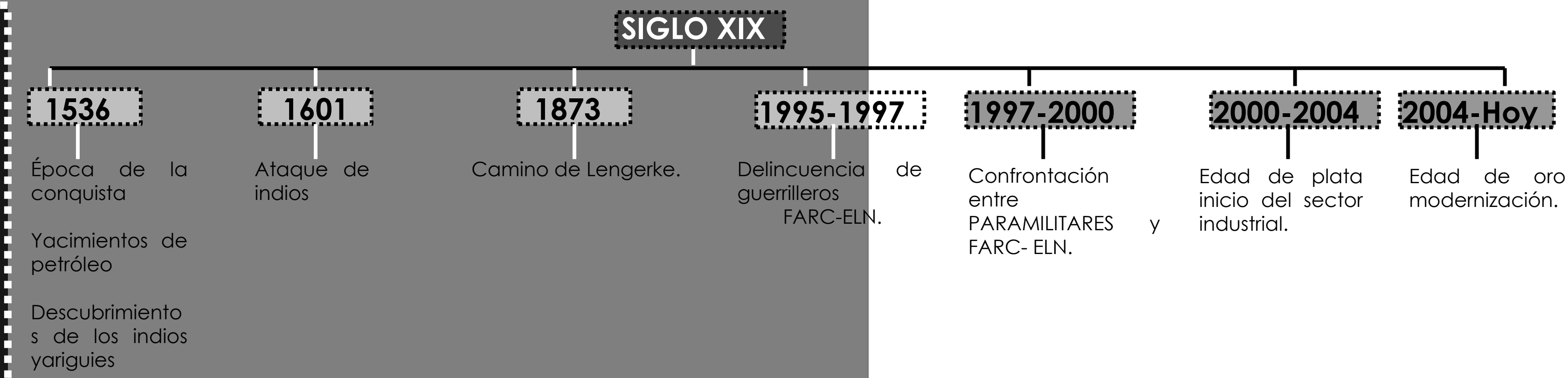
La ciudad cuenta con 7 comunas, que conforman la zona urbana de Barrancabermeja. El lote esta ubicado en la comuna 1 sobre la periferia del río Magdalena.

BARRANCABERMEJA- SANTANDER.



VISTA PANORAMICA DE EL LOTE Y SUS ALREDORES CON QUE LIM

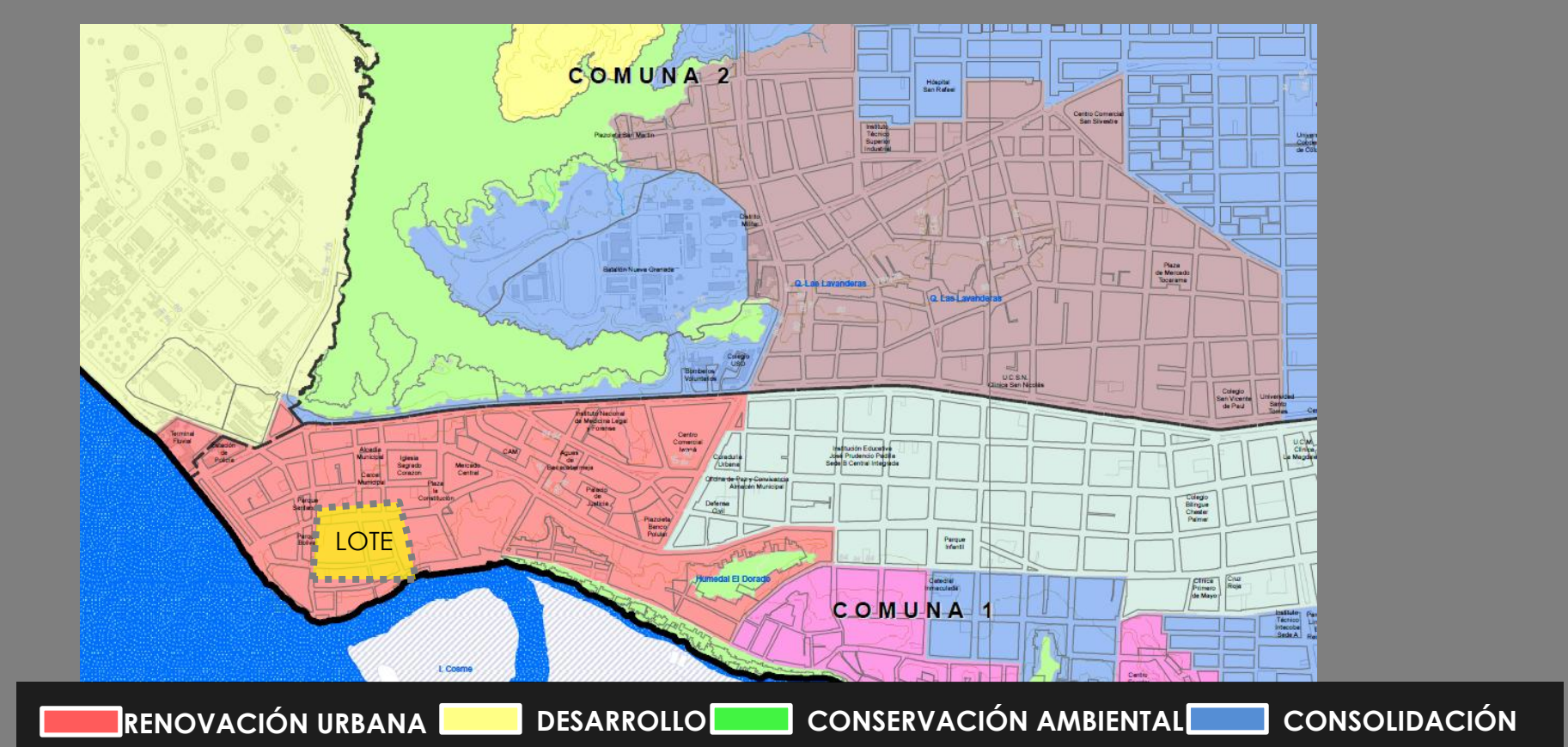
BREVE RESEÑA HISTORICA



EQUIPAMIENTOS Y ESPACIO PÚBLICO Y EQUIPAMIENTOS EDUCATIVOS



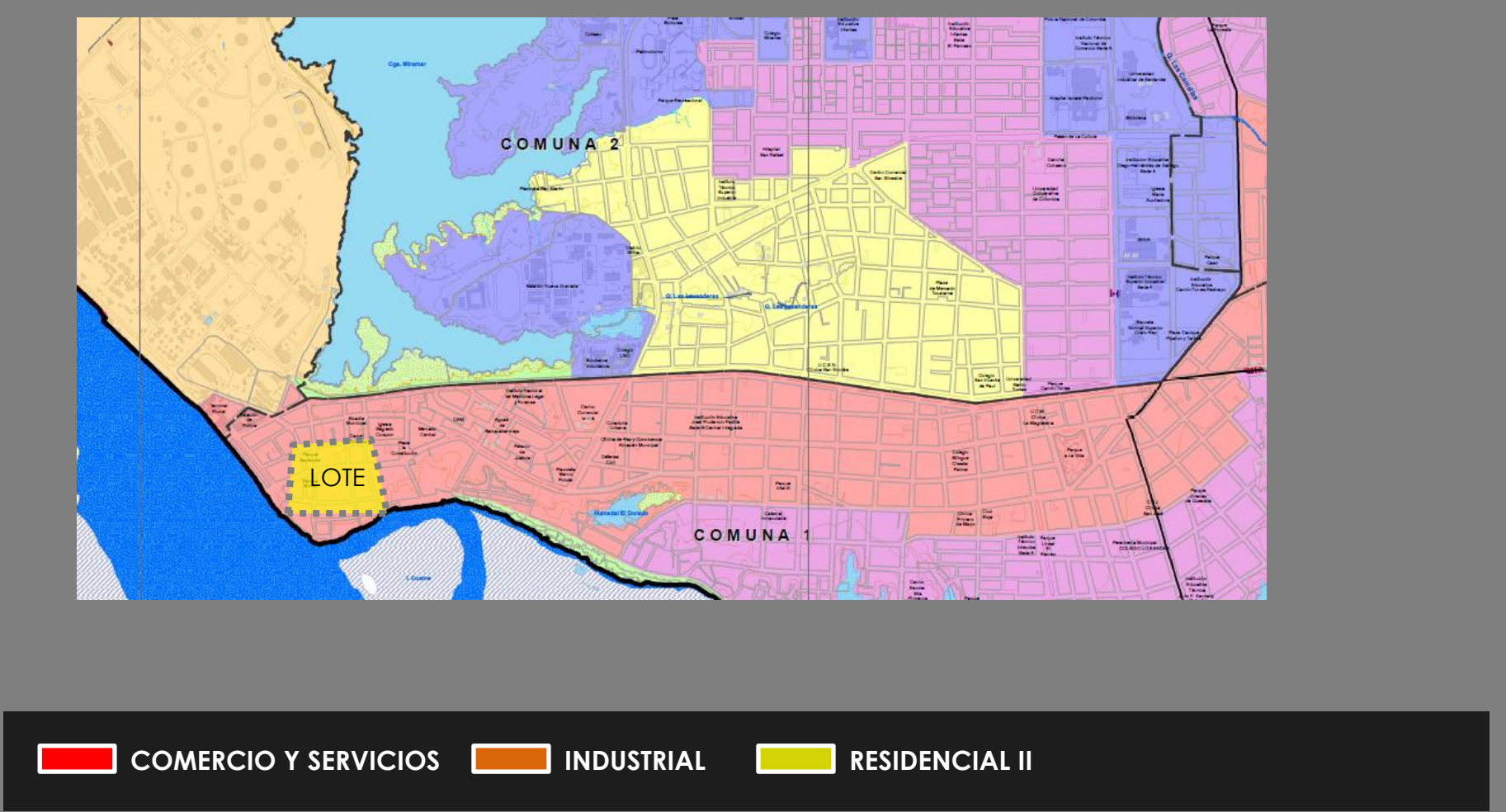
TRATAMIENTOS URBANISTICOS



TOPOGRAFIA



USOS



ALTURAS

