

DETERMINACIÓN DE LA ESTRUCTURA ECOLÓGICA PRINCIPAL DEL MUNICIPIO DE MOSQUERA





INFORMACIÓN DE REFERENCIA




Elipsoide: Hayford 1924
Proyección: Transverse Mercator
Origen: Colombia - Bogotá
Falso Este: 1000000.00
Falso Norte: 1000000.00
Longitud: -74.07750792
Latitud: 4.59620042

FUENTE BASE CARTOGRÁFICA

Base de datos IDEAM - Sistema de Información ambiental de Colombia - Archivo SHP - PDF - Base cartografica de cundinamarca (CAR) - Amenazas POMCA Rio Bogotá.

CONVENCIONES

Red Hidrica	Red Vial
 Cuerpos de agua lénticos	 Via pavimentada ancha
 Área de influencia	 Via Pavimentada angosta
 Rios	 Via sin pavimentar ancha
 Quebradas	 Via sin pavimentar angosta
 Canales	 Via privada

Grado de amenaza
 Alto
 Medio
 Bajo

Mapa de Amenaza por procesos de remoción en masa

ESCALA

1: 50.000

ELABORÓ:
MARIA FERNANDA ORTEGA PEREZ

Director(a):
BIÓLOGA Msc. LILIANA SALAZAR LÓPEZ

