

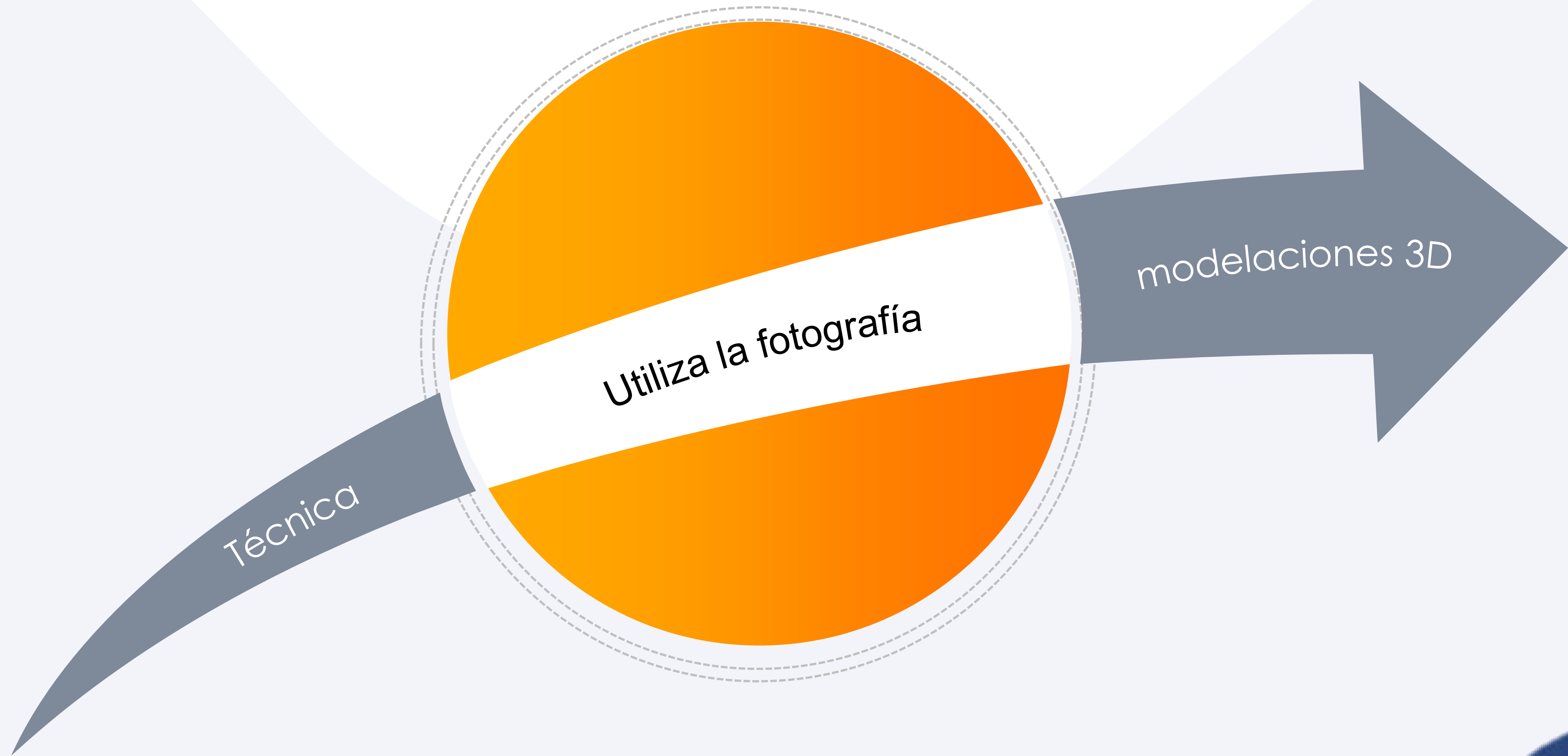
**ESTUDIO DE LA TÉCNICA DE
FOTOGRAMETRÍA PARA LA
DIFUSIÓN DEL PATRIMONIO Y
SU PROMOCIÓN TURÍSTICA EN
GUANAJUATO.**

Jacqueline Aguilar Ramírez, María
Concepción Pérez, Angie Tatiana
Florian, Alma Lidia Pérez Cruz y Keylin
Pahuana.

Director: Rafael Guerrero Rodríguez.



Fotogrametría.





Instrumentos de la Fotogrametría.

FOTOGRAMETRÍA ÁEREA

DRONES:

- Multirrotores
- Helicópteros
- Ala fija



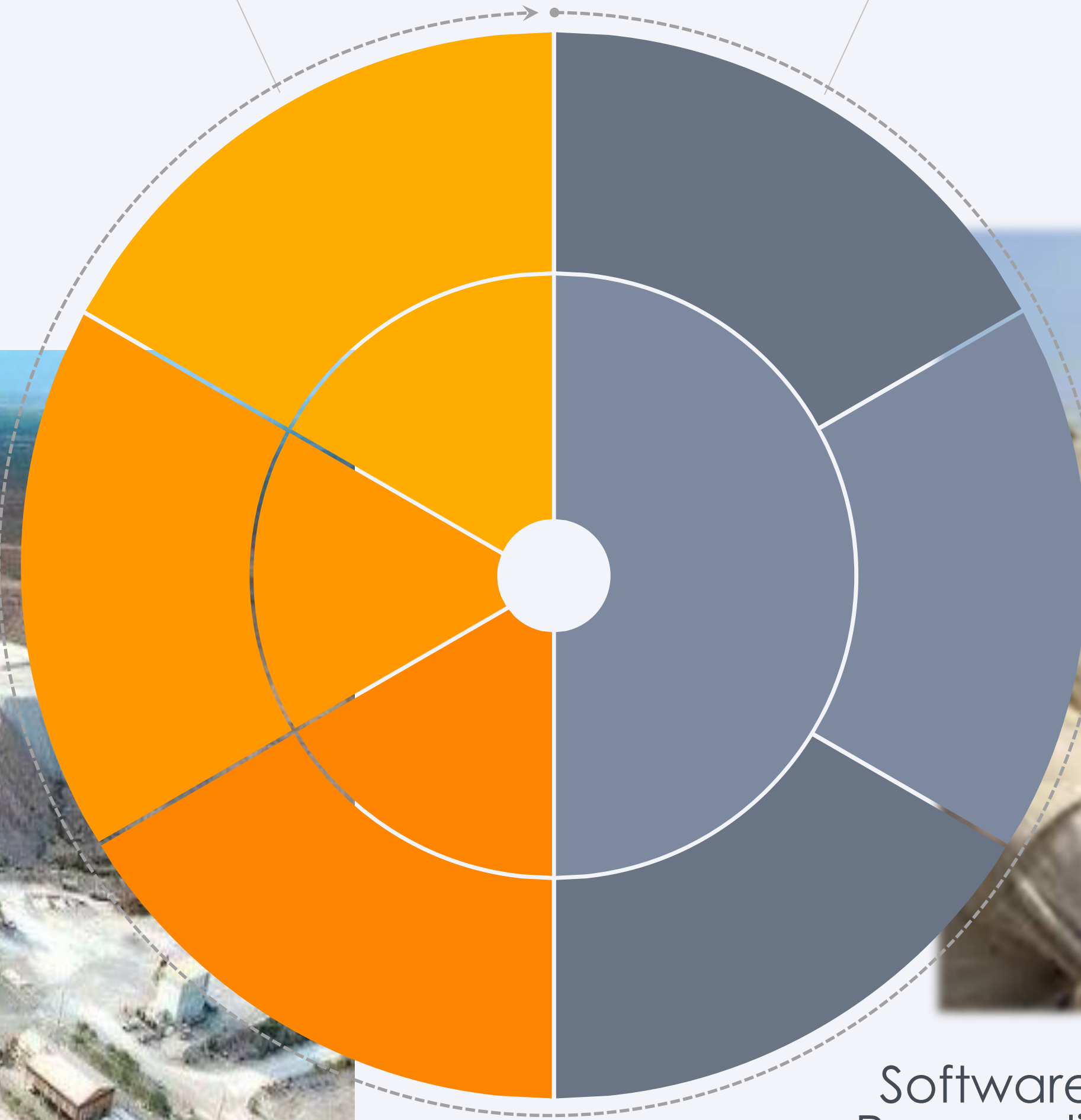
FOTOGRAMETRÍA TERRESTRE

Láser escáner.
Fototeodolitos.



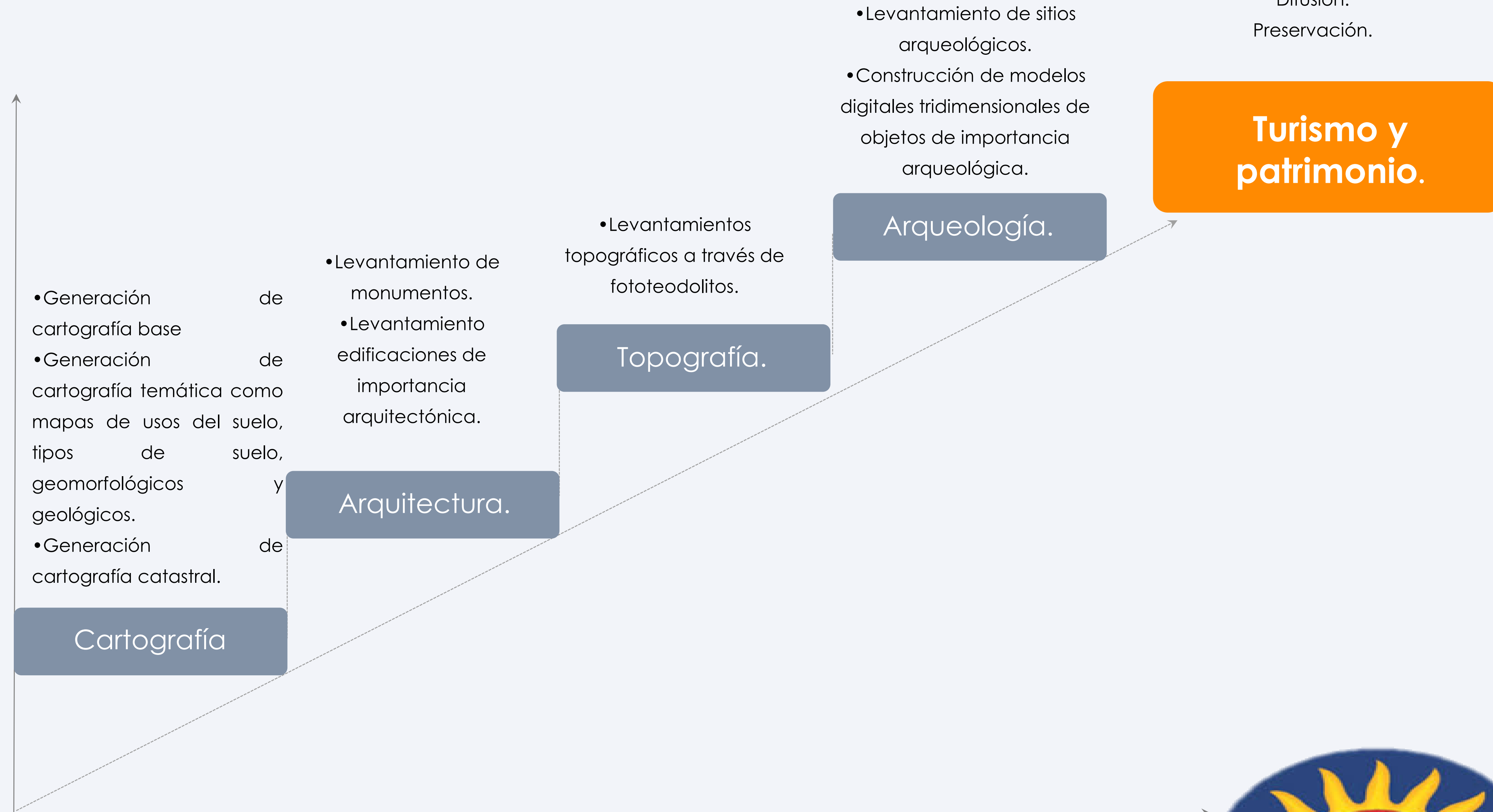
Software especializado
Para realizar modelos 3D.

FOTOGRAMETRÍA DIGITAL





Aplicación de la Fotogrametría.



Fotogrametría aplicada en casos de patrimonio y turismo.



Figura 2: Galería fotográfica



La Villa de Ágreda,
Soria, España. 2014

Fuente de Calle Los
Cristos
Málaga, España. 2012

Parroquia San
Miguel, España.
2012

Los miradores
colgantes.
"Roshan" - ARABIA
SAUDITA. 2014



a) Fachada principal de la Iglesia de San Miguel en la parroquia y b) Modelo 3D de la misma



Fotogrametría aplicada en casos de patrimonio y turismo.



Recinto de Yerba Buena, Catamarca, Argentina, 2017.

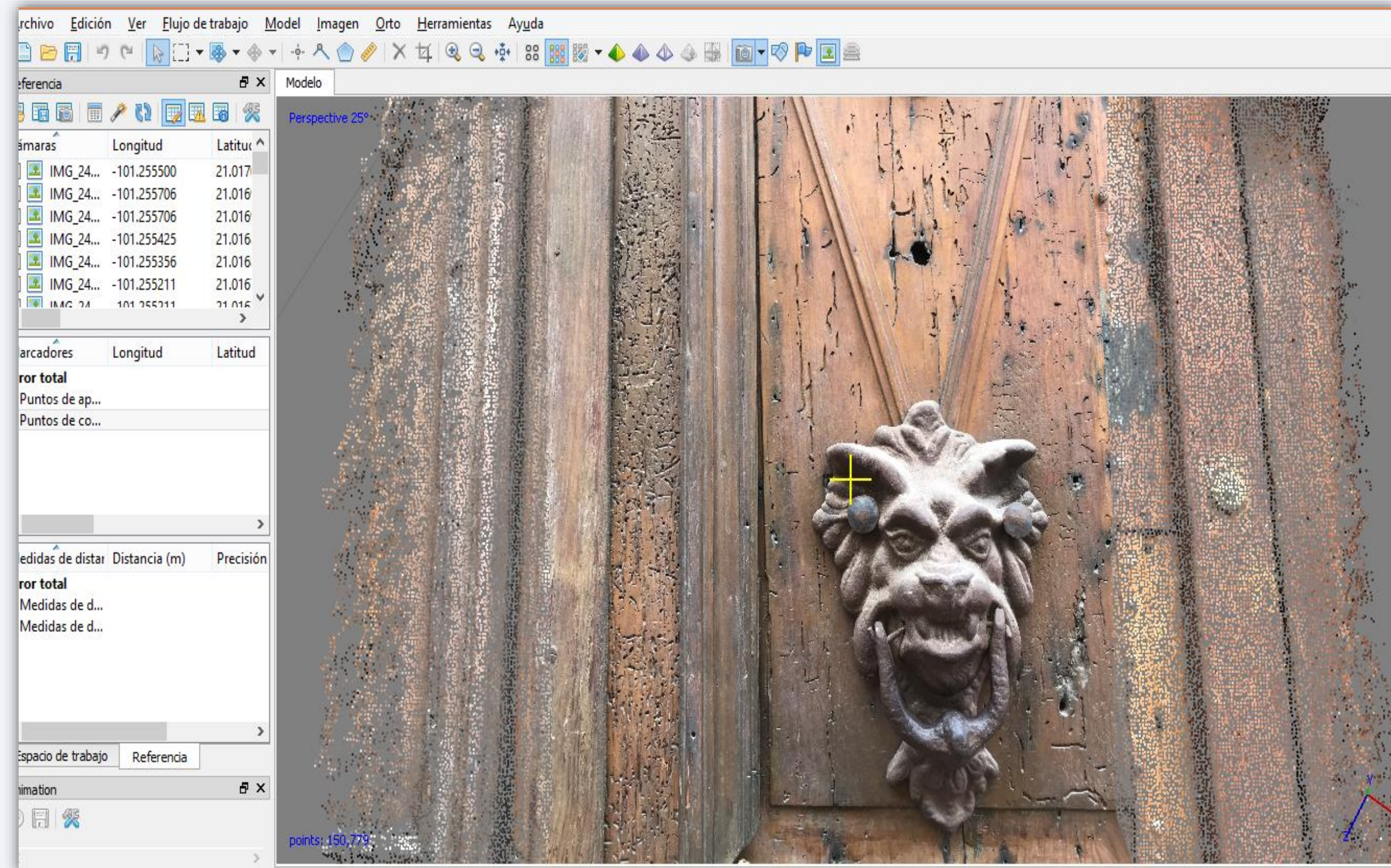

Iglesia de la Merced de Panamá, 2018.



4. Recinto Yerba Buena 3, unidad estratigráfica n° 5. Foto Gonzalo Moy



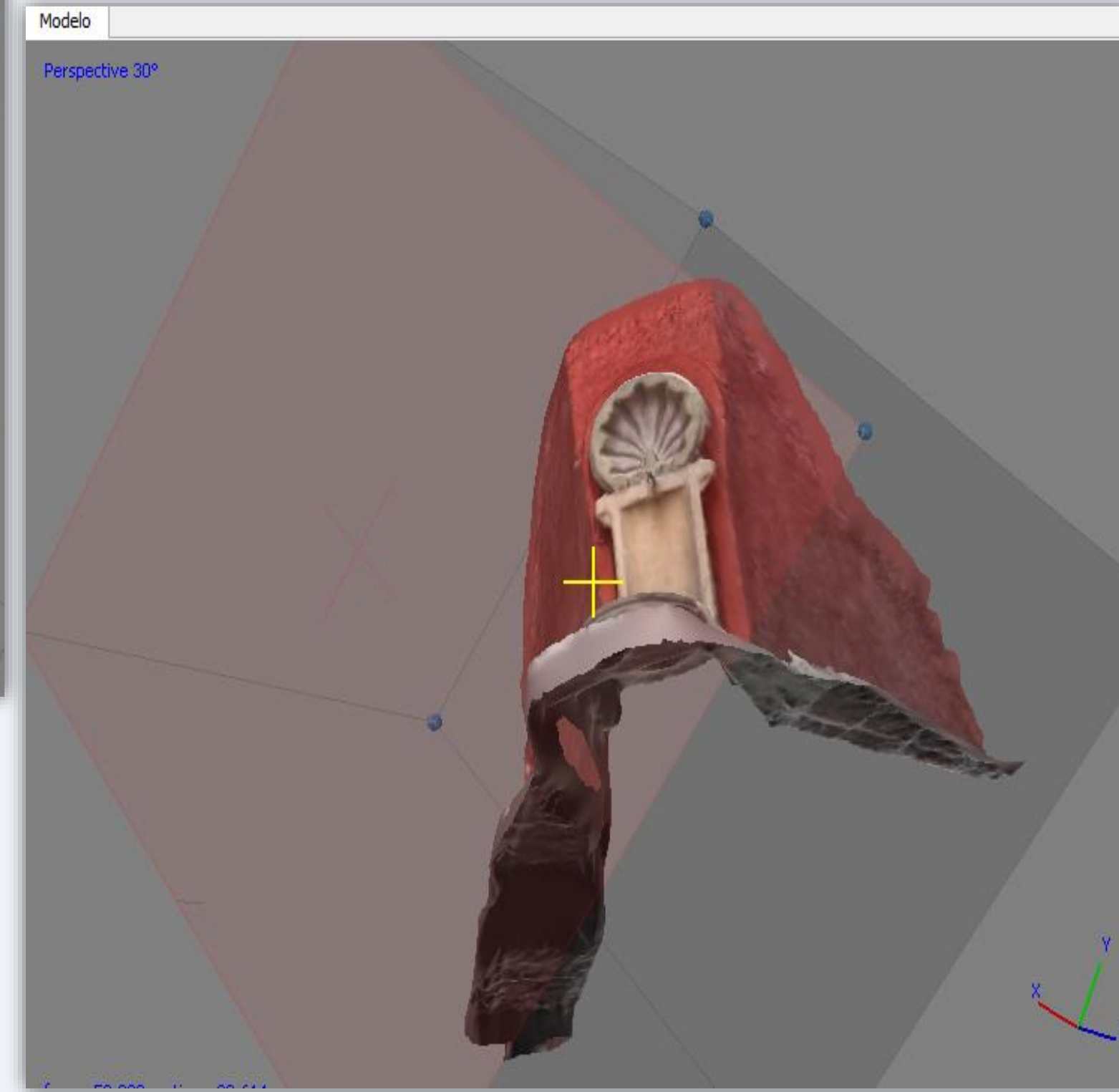

Experimentación



Puerta de la Calle Alonso.



Experimentación



Fuente de la Calle Alonso.



Conclusiones.

