Fecha	Tipo de Evento	Departamento	Localización
26/06/1970	INUNDACION	CORDOBA	LORICA
15/07/1971	INUNDACION	CORDOBA	LORICA
29/05/1972	INUNDACION	CORDOBA	LORICA
7/09/1972	INUNDACION	CORDOBA	LORICA
25/07/1975	INUNDACION	CORDOBA	LORICA
8/06/1978	INUNDACION	CORDOBA	LORICA
2/07/1979	INUNDACION	CORDOBA	LORICA
1/05/1981	INUNDACION	CORDOBA	LORICA
18/10/1983	INUNDACION	CORDOBA	LORICA
26/09/1984	INUNDACION	CORDOBA	LORICA
30/10/1984	INUNDACION	CORDOBA	LORICA
3/11/1984	INUNDACION	CORDOBA	LORICA

15/07/1986	INUNDACION	CORDOBA	LORICA
15/08/1987	INUNDACION	CORDOBA	LORICA
29/07/1988	INUNDACION	CORDOBA	LORICA
5/08/1988	INUNDACION	CORDOBA	LORICA
28/08/1988	INUNDACION	CORDOBA	LORICA
7/09/1988	INUNDACION	CORDOBA	LORICA
9/10/1989	INUNDACION	CORDOBA	LORICA
9/10/1989	INUNDACION	CORDOBA	LORICA
1/05/1990	INUNDACION	CORDOBA	LORICA
15/05/1990	INUNDACION	CORDOBA	LORICA
15/08/1990	INUNDACION	CORDOBA	LORICA
9/11/1990	INUNDACION	CORDOBA	LORICA
4/05/1991	INUNDACION	CORDOBA	LORICA
7/07/1993	INUNDACION	CORDOBA	LORICA

15/05/1994	INUNDACION	CORDOBA	LORICA
4/09/1994	INUNDACION	CORDOBA	LORICA
15/09/1994	INUNDACION	CORDOBA	LORICA
11/10/1994	INUNDACION	CORDOBA	LORICA
25/11/1994	INUNDACION	CORDOBA	LORICA
20/08/1995	INUNDACION	CORDOBA	LORICA
28/08/1995	INUNDACION	CORDOBA	LORICA
30/08/1995	INUNDACION	CORDOBA	LORICA
9/09/1995	INUNDACION	CORDOBA	LORICA
30/10/1995	INUNDACION	CORDOBA	LORICA
31/10/1995	INUNDACION	CORDOBA	LORICA
22/06/1996	INUNDACION	CORDOBA	LORICA
5/07/1996	INUNDACION	CORDOBA	LORICA
1/07/1998	INUNDACION	CORDOBA	LORICA
19/08/1999	INUNDACION	CORDOBA	LORICA
4/11/1999	INUNDACION	CORDOBA	LORICA
1/10/2003	INUNDACION	CORDOBA	LORICA
19/10/2003	INUNDACION	CORDOBA	LORICA
1/10/2004	INUNDACION	CORDOBA	LORICA

29/06/2005	INUNDACION	CORDOBA	LORICA
13/09/2005	INUNDACION	CORDOBA	LORICA
4/08/2006	INUNDACION	CORDOBA	LORICA
25/06/2007	INUNDACION	CORDOBA	LORICA
30/06/2007	INUNDACION	CORDOBA	LORICA
12/07/2007	INUNDACION	CORDOBA	LORICA
10/12/2007	INUNDACION	CORDOBA	LORICA
30/05/2008	INUNDACION	CORDOBA	LORICA
10/07/2008	INUNDACION	CORDOBA	LORICA
11/10/2008	INUNDACION	CORDOBA	LORICA
25/03/2009	INUNDACION	CORDOBA	LORICA
15/10/2009	INUNDACION	CORDOBA	LORICA
16/07/2010	INUNDACION	CORDOBA	LORICA
19/07/2010	INUNDACION	CORDOBA	LORICA
20/09/2010	INUNDACION	CORDOBA	LORICA
5/12/2010	INUNDACION	CORDOBA	LORICA
16/12/2010	INUNDACION	CORDOBA	LORICA
10/05/2011	INUNDACION	CORDOBA	LORICA
1/07/2016	INUNDACION	CORDOBA	LORICA
4/08/2016	INUNDACION	CORDOBA	LORICA

23/05/2017	INUNDACION	CORDOBA	LORICA
27/07/2017	INUNDACION	CORDOBA	LORICA
Fecha	**Tipo de Evento**	**Departamento**	**Localización**
1/07/1997	VENDAVAL	CORDOBA	LORICA
20/08/2002	VENDAVAL	CORDOBA	LORICA
3/07/2007	VENDAVAL	CORDOBA	LORICA
18/08/2009	VENDAVAL	CORDOBA	LORICA
28/08/2012	VENDAVAL	CORDOBA	LORICA
5/06/2013	VENDAVAL	CORDOBA	LORICA

2/02/2017	VENDAVAL	CORDOBA	LORICA
17/05/2017	VENDAVAL	CORDOBA	LORICA
Fecha	**Tipo de Evento**	**Departamento**	**Localización**
12/06/1998	SEQUIA	CORDOBA	LORICA
9/06/2014	SEQUIA	CORDOBA	LORICA
Fecha	**Tipo de Evento**	**Departamento**	**Localización**
10/11/1990	DESLIZAMIENTO	CORDOBA	LORICA
19/03/1996	DESLIZAMIENTO	CORDOBA	LORICA
Fecha	**Tipo de Evento**	**Departamento**	**Localización**
27/02/2014	CENDIO FOREST	CORDOBA	LORICA
7/03/2014	CENDIO FOREST	CORDOBA	LORICA
Fecha	**Tipo de Evento**	**Departamento**	**Localización**
24/10/2012	NIDA TORRENC	CORDOBA	LORICA

Fenome Natural	Frecuencia
Inundaciones	67
Vendaval	8
Sequia	2
Deslizamiento	2
Incendio Fore	2
Avenida Torre	1

Fuente de informacion
online.desinventar.org/desinventar/#COL-1250694506-colombia_inventario_historico_de_desastres
online.desinventar.org/desinventar/#COL-1250694506-colombia_inventario_historico_de_desastres
online.desinventar.org/desinventar/#COL-1250694506-colombia_inventario_historico_de_desastres
online.desinventar.org/desinventar/#COL-1250694506-
online.desinventar.org/desinventar/#COL-1250694506-colombia_inventario_historico_de_desastres
online.desinventar.org/desinventar/#COL-1250694506-colombia_inventario_historico_de_desastres
online.desinventar.org/desinventar/#COL-1250694506-colombia_inventario_historico_de_desastres
online.desinventar.org/desinventar/#COL-1250694506-colombia_inventario_historico_de_desastres
online.desinventar.org/desinventar/#COL-1250694506-
online.desinventar.org/desinventar/#COL-1250694506-colombia_inventario_historico_de_desastres
online.desinventar.org/desinventar/#COL-1250694506-colombia_inventario_historico_de_desastres
online.desinventar.org/desinventar/#COL-1250694506-

online.desinventar.org/desinventar/#COL-1250694506-colombia_inventario_historico_de_desastres
online.desinventar.org/desinventar/#COL-1250694506-
online.desinventar.org/desinventar/#COL-1250694506-colombia_inventario_historico_de_desastres
online.desinventar.org/desinventar/#COL-1250694506-colombia_inventario_historico_de_desastres
online.desinventar.org/desinventar/#COL-1250694506-colombia_inventario_historico_de_desastres
online.desinventar.org/desinventar/#COL-1250694506-colombia_inventario_historico_de_desastres
online.desinventar.org/desinventar/#COL-1250694506-colombia_inventario_historico_de_desastres
online.desinventar.org/desinventar/#COL-1250694506-colombia_inventario_historico_de_desastres
online.desinventar.org/desinventar/#COL-1250694506-colombia_inventario_historico_de_desastres
online.desinventar.org/desinventar/#COL-1250694506-
online.desinventar.org/desinventar/#COL-1250694506-colombia_inventario_historico_de_desastres
online.desinventar.org/desinventar/#COL-1250694506-
online.desinventar.org/desinventar/#COL-1250694506-
online.desinventar.org/desinventar/#COL-1250694506-colombia_inventario_historico_de_desastres

online.desinventar.org/desinventar/#COL-1250694506-
online.desinventar.org/desinventar/#COL-1250694506-colombia_inventario_historico_de_desastres
online.desinventar.org/desinventar/#COL-1250694506-
online.desinventar.org/desinventar/#COL-1250694506-
online.desinventar.org/desinventar/#COL-1250694506-
online.desinventar.org/desinventar/#COL-1250694506-colombia_inventario_historico_de_desastres
online.desinventar.org/desinventar/#COL-1250694506-colombia_inventario_historico_de_desastres
online.desinventar.org/desinventar/#COL-1250694506-
online.desinventar.org/desinventar/#COL-1250694506-
online.desinventar.org/desinventar/#COL-1250694506-
online.desinventar.org/desinventar/#COL-1250694506-colombia_inventario_historico_de_desastres
online.desinventar.org/desinventar/#COL-1250694506-
online.desinventar.org/desinventar/#COL-1250694506-colombia_inventario_historico_de_desastres
online.desinventar.org/desinventar/#COL-1250694506-
online.desinventar.org/desinventar/#COL-1250694506-
online.desinventar.org/desinventar/#COL-1250694506-
online.desinventar.org/desinventar/#COL-1250694506-
online.desinventar.org/desinventar/#COL-1250694506-
online.desinventar.org/desinventar/#COL-1250694506-

online.desinventar.org/desinventar/#COL-1250694506-
online.desinventar.org/desinventar/#COL-1250694506-colombia_inventario_historico_de_desastres
online.desinventar.org/desinventar/#COL-1250694506-colombia_inventario_historico_de_desastres
online.desinventar.org/desinventar/#COL-1250694506-colombia_inventario_historico_de_desastres
online.desinventar.org/desinventar/#COL-1250694506-
online.desinventar.org/desinventar/#COL-1250694506-
online.desinventar.org/desinventar/#COL-1250694506-
online.desinventar.org/desinventar/#COL-1250694506-
online.desinventar.org/desinventar/#COL-1250694506-colombia_inventario_historico_de_desastres
online.desinventar.org/desinventar/#COL-1250694506-
online.desinventar.org/desinventar/#COL-1250694506-
online.desinventar.org/desinventar/#COL-1250694506-
online.desinventar.org/desinventar/#COL-1250694506-
online.desinventar.org/desinventar/#COL-1250694506-colombia_inventario_historico_de_desastres
online.desinventar.org/desinventar/#COL-1250694506-colombia_inventario_historico_de_desastres
online.desinventar.org/desinventar/#COL-1250694506-
online.desinventar.org/desinventar/#COL-1250694506-colombia_inventario_historico_de_desastres
online.desinventar.org/desinventar/#COL-1250694506-
http://portal.gestiondelriesgo.gov.co/Paginas/Consolidado-Atencion-de-Emergencias.aspx
http://portal.gestiondelriesgo.gov.co/Paginas/Consolidado-Atencion-de-Emergencias.aspx

http://portal.gestiondelriesgo.gov.co/Paginas/Consolidado-Atencion-de-Emergencias.aspx
http://portal.gestiondelriesgo.gov.co/Paginas/Consolidado-Atencion-de-Emergencias.aspx
Fuente de informacion
online.desinventar.org/desinventar/#COL-1250694506-colombia_inventario_historico_de_desastres
online.desinventar.org/desinventar/#COL-1250694506-
online.desinventar.org/desinventar/#COL-1250694506-
online.desinventar.org/desinventar/#COL-1250694506-
online.desinventar.org/desinventar/#COL-1250694506-colombia_inventario_historico_de_desastres
online.desinventar.org/desinventar/#COL-1250694506-colombia_inventario_historico_de_desastres

http://portal.gestiondelriesgo.gov.co/Paginas/Consolidado-Atencion-de-Emergencias.aspx
http://portal.gestiondelriesgo.gov.co/Paginas/Consolidado-Atencion-de-Emergencias.aspx
Fuente de informacion
online.desinventar.org/desinventar/#COL-1250694506-
http://portal.gestiondelriesgo.gov.co/Paginas/Consolidado-Atencion-de-Emergencias.aspx
Fuente de informacion
online.desinventar.org/desinventar/#COL-1250694506-colombia_inventario_historico_de_desastres
online.desinventar.org/desinventar/#COL-1250694506-colombia_inventario_historico_de_desastres
Fuente de informacion
online.desinventar.org/desinventar/#COL-1250694506-colombia_inventario_historico_de_desastres
online.desinventar.org/desinventar/#COL-1250694506-colombia_inventario_historico_de_desastres
Fuente de informacion
online.desinventar.org/desinventar/#COL-1250694506-

RE



Observaciones de los efectos, hechos por el registro de las comunidades y otros	Desaparecidos	Heridos; enfermos
cerete en los barrios de corinto santa maria y otros el desbto del rio ha creado una grave calamidad. los municipios de san pelayo y lorica se hallan en iguales condiciones haciendose mas peligrosa la situacion a medida que aumenta el caudal. en el alt o sinu las epidemias de paludismo saramion virula y gastroenteritis han causao graves situaciones. //	€ -	€ -
las localidades de cereté san pelayo y lorica fueron declaradas en estado de emergencia por el desbordamiento del río sinú. todas las poblaciones ribereñas se encuentran inundadas. familias enteras se han situado en la carretera cereté-lorica también am enazada por la creciente. el río continua subiendo peligrosamente. las noticias suministradas de lorica indican que numerosas poblaciones sufren las consecuencias del desbordamiento del río.	€ -	€ -
el rio sinu se desbordo en las poblaciones de tierralta y el carito ambas ubicadas en el bajo sinu. las autoriades destinaron cuadrillas de obreros y maquinarias con el fin de atender la emergencia. el rio que presenta una gran creciente arraso cosechas casas sembrados y animales domesticos.	€ -	€ -
	€ -	€ -
monteria. todas la zonas que se encuentran ubicadas a orillas del rio sinu desde tierralta hasta lorica fueron declaradas en estado de emergencia al salir nuevamente el rio de su cauce. miles de hectareas estan inundadas y las cosechas de maiz arroz sor go platano etc se han perdido. las corrientes arrastran arboles frutales animales domesticos y utensilios caseros. las regiones mas afectadas son las de tierralta las palomas y volador en el alto sinu cotorra san pelayo carrillo puerto nuevo san isidro y lorica en el sinu medio y bajo sinu.	€ -	€ -
el rio sinú abrió una inmensa boca en esta población. las aguas han invadido grandes extensiones en donde existen variados cultivos y fincas en las que pastan centenares de reses. 1978-06-12 p.8a: las poblaciones de cotorra los gomez y el carito en lori ca también se han vista afectadas por los desbordamientos del sinu.	€ -	€ -
en estado de emergencia declaró la defensa civil colombiana numerosas zonas ribereñas del sinú ante el aumento inusitado del caudal de aguas de ese río a causa de las fuertes lluvias caídas sobre sus cabeceras.* más de 200 hectáreas de cultivos de maíz yuca sorgo y arroz listas para cultivar fueron inundadas por el sinú a comienzos de la semana. más de 50 voluntarios de la defensa civil de los municipios de cereté sahagún carrillo y san pelayo atendieron el pasado fin de semana la emergencia por el desbordamiento del río sinú que se presentó en las localidades del retiro de los indios el cedro el quemao además en los barrios de totumo y el matadero del municipio de cereté. los mismo que en sabana nueva el caserío de el tapón (ext.)	€ -	€ -
lorica (leticia);montería (buenaventura);montelíbano (san jorge) este municipio se encuentra cerca del ró san jorge y no del sinú por lo tanto se hace ficha aparte por desbordamiento del río san jorge.//nota:la cifra de las flias evacuadas fueron asignada s a la ficha correspondiente a montería por ser esta la capital del dpto una de las afectadas.	€ -	€ -
el rio sinu provoco una emergencia en los municipios de monteria cerete san pelayo y lorica al salirse de su cauce e inundar las regiones de volador san pelayo carrillo y los gomez.	€ -	€ -
las localidades de palo de agua cotocá la palma y mompos en el municipio de lorica se han visto afectadas por el intenso invierno se dijo que son numerosas las familias perjudicas en bajo sinu pero no se estableció el número. la cosecha de algodón qu e se calculaba para este año en más de 20 mil hectáreas rebajara considerablemente por el temor de los agricultores ante la intensa ola invernal.	€ -	€ -
en emergencia fue declarada una amplia zona del bajo sinú por el desbordamiento de la ciénaga grande que inundó una amplia zona densamente poblada. se calcula que unas 800 familias han tenido que evacuar sus viviendas en córdoba. en lorica 13 barrios s e encuentran totalmente inundados las aguas han alcanzado un nivel superior al 1.20 metros y debieron ser evacuados santa teresa san vicente san pedro sevilla cascajal san gabriel remolino gaita chimalito. se han sentido con más rigor los estrago s del invierno en las localidades de el playón la palma nariño palo de agua cotoca mompos cantarana rabo gacho los gómez sabananueva mata de caña y la doctrina. pag. 5b	€ -	€ -
	€ -	€ -

personas y viviendas afectadas sin cuantificar. 1986-07-04 8-c. en el bajo sinú el río causa destrozos en las regiones de los gomez mompos gallinazo cotoca palo de agua y palma donde 320 familias han emigrado.	€ -	€ -
	€ -	€ -
se desbordó los ríos sinú y caño de bugre y anegó las poblaciones de cereté lorica san pelayo carillo y sabananueva. sus habitantes luchan además de las aguas desbordadas del río contra el peligro de las serpientes. en el cedro robalolargo san ant onio y el zapal cerca de 3 mil personas perdieron sus casas y comienzan a evacuar las poblaciones en busca de lugares seguros. el tiempo 1988-08-03 10-b.ext////	€ -	€ -
los nuevos sectores neuralgicos son los de cota palo de agua los gomez y sectores cercanos a la cabecera municipal de lorica a donde está llegando la creciente con todo su furor. estan en peligro poblaciones como los gomez y palo de agua.1988-08-14.11b . la situación que vive lorica y toda su región tambien es alarmente. las poblaciones de cotoca los gomez palo de agua y nariño densamente habitadas así como numerosos barrios de lorica están siendo inundados.1988-09-16 12a. barrio santa teresita re molina san gabriel san vicente y gaita estan completamente anegados.	€ -	€ -
3100 familias evacuadas. 1988-08-31 8a.las inundaciones han afectado unas 40.000 hectáreas de cultivos en el sinú dejando 72.679 personas damnificadas. de estas 10.000 niños entre 1 y 7 años. las aguas desbordadas destruyeron 3.210 hectáreas de maíz po r $ 657 millones y 8.836 hectáreas de cultivos de pequeños campesinos con un costo aproximado a los $ 466 millones. las cifras corresponden a las áreas de influencia de monteria cereté cienaga de oro planeta rica y lorica.	€ -	€ -
los municipios en donde la situación es de suma gravedad por el estancamiento de las aguas son el casco urbano y en los corregimientos de caño viejo palo tal y los caseríos el floral y el vidrial la ceiba garzones buenaventura arenal la esmeralda e isla blanca.	€ -	€ -
la persistencia de las lluvias durante los ultimos dias ha provocado el crecimiento de la cienaga grande de lorica que se ha desbordado en varios lugares afectando en especial a los habitantes de cotorra el carito mata de caña tierralta los monos y la palma en el municipio de lorica. el nivel de las aguas alcanza hasta metro y medio y algunas familais han sio trasladadas a otros sitios entre ellos la cabecera municipal. //tiempo 1989-10-14 p. 4b//ya son 40mil las hectareas anegadas en lorica (cordoba).//el tiempo 1989-10-19 p.9a: preocupante es la situacion de 120 familias damnificadas por las inundaciones en los municipios de san pelayo y lorica pues la ayua de las entidades oficiales no llega. ext	€ -	€ -
la persistencia de las lluvias durante los ultimos dias ha provocado el crecimiento de la cienaga grande de lorica que se ha desbordado en varios lugares afectando en especial a los habitantes de cotorra el carito mata de caña tierralta los monos y la palma en el municipio de lorica. el nivel de las aguas alcanza hasta metro y medio y algunas familias han sido trasladadas a otros sitios entre ellos la cabecera municipal.//tiempo 1989-10-13 p. 4c//en las poblaciones de palo de agua tierralta abajo r abo gacho los gomez mata de caña cotorra los morales moalito el carito y nariño del departamento de cordoba se encuentran unas 800 familias damnificadas. cifras se adjudicaron a cotorra.....ext	€ -	€ -
las aguas del río bajaron sus niveles pero la emergencia se trasladó a la zona baja. las regiones en alerta son: los gomez cotorra palo de agua cotocá y las palmas donde han reforzado los diques con costales y maquinaria. el número de damnificados as ciende a 1036 en su gran mayoría mujeres y niños 755 de los cuales viven en la zona rural y 281 en el casco urbano. crc.	€ -	€ -
personas afectadas sin cuantificar cultivos.	€ -	€ -
	€ -	€ -
personas afectadas sin cuantificar	€ -	€ -
personas afectadas sin cuantificar	€ -	€ -
36 caserios 910 viviendas de los municipios de cereté san pelayo montería y lorica fueron afectados por el desbordamiento del río sinú. se encuentran anegadas por lo menos 2500 hectáreas de sorgo maíz yuca plátano arroz y hortalizas. se han envi ado 2500 mercados.	€ -	€ -

reonad: cto. el carito 360 afectados cultivos.el tiempo : 29 familias perdieron sus viviendas y cultivos.	€ -	€ -
1.891 familias damnificadas en lorica momíl ciénaga de oro y san carlos. las localidades más afectadas son palo de agua y nariño en lorica. los corregimientos de susuba y los monos quedaron incomunicados al dañar las fuertes corrientes la vía que los un e con la carretera a lorica. el río sinú también inundó la población indígena de san sebastian en el bajo sinú. (1994-10-22) en san pelayo y lorica grandes cargamentos de yuca maiz y ñame no han podido ser transportados a los centros de consumo ya que l os caminos estan totalmente anegados. en cacota arriba palo de agua y gallinazo se han formado inmensas ciénagas a causa del desbordamiento del sinú.	€ -	€ -
	€ -	€ -
los distritos de riego se rompieron y echaron a perder las tierras que se preparaban para diferentes cultivos.	€ -	€ -
	€ -	€ -
el desastre fue ocasionado por los desbordamientos de los río sinú san jorge cauca y san pedro dejando como saldo 6.000 familias damnificadas. las zonas más criticas son san pelayo y lorica donde las inundaciones han sido este año más inclementes por parte del río sinú. las pérdidas por cultivos son incalculables solo en la región de cotorra municipio de lorica 2.000 hectáreas entre sorgo y maiz quedaron bajo las aguas al igual que 1.600 hectáreas de pequeños cultivos en el resto del departamento.	€ -	€ -
dnpad: 8 viviendas destruidas y 10 afectadas 1500 damnificados. el tiempo: 3 viviendas destruidas y 10 afectadas 300 damnificados. los municipios de córdoba ubicados en las riberas del río sinú fueron declarados en alerta roja pues el invierno no cede. las zonas más vulnerables son montería cereté san pelayo lorica y san bernardo del viento.	€ -	€ -
	€ -	€ -
	€ -	€ -
	€ -	€ -
este municipio permanece en emergencia ya que el río inundó gran número de casas. según el director regional de la defensa civíl la emergencia es grave debido a que apenas hoy la creciente está pegando con mucha fuerza en las regiones del medio y bajo si nú. la cota del río sinú -declarado en alerta roja- es de 14.60 metros medida que es considerada de desastres. por los lados del río se realiza un censo para establecer cuantas familias fueron afectadas en la madera caño viejo palotal caño viejo valpar aiso andalucia la trampa boca de lópez y sabananueva. en esta región las aguas desbordadas avanzan por las fincas ribereñas y arrastran todo tipo de cultivos de pancoger. pag. 9a	€ -	€ -
	€ -	€ -
210 flias que residen a orillas del sinú y del caño chimalito fueron trasladadas a establecimientos escolares;mientras que en los corregim. de palo de agua nariño de cotocá el río abrió grandes bocas hacia la orilla izquierda por donde se están inundando barrios y fincas ganaderas.pag.10b/24 de julio: no se han podido reanudar las clases	€ -	€ -
	€ -	€ -
	€ -	€ -
	€ -	€ -
3875000 total apoyo fnc	€ -	€ -
desbordamiento rio sinu. reporte red de radiocomunicaciones.	€ -	€ -
barrios kenedy san gabriel la esmeralda y corregimientos : la peinada (caserios de el campano el roble el tamarindo la parcela) palo de agua (vereda el moncholo los pastos) cotoca arriba	€ -	€ -

	€ -	€ -
corregimiento cotoca arriba. la peinada cotoca abajo nariño (palo de agua el playon la boca de cantarrana) el campano el roble tamarindo mompos reporte de defensa civil a radiocomunicaciones.	€ -	€ -
sectores de catoca arriba nariño el campano el roble tamarindo mompox la peinada 41700000 total apoyo fnc	€ -	€ -
desbordamiento rio sinu. sectores de palo de agua san francisco antioquia remolino barcelona la escuela los gomez nariño cotoca alto y bajo veredas la palma el playon y el espinal.. barrios cristo rey los andes el progreso remolino san gabri	€ -	€ -
	€ -	€ -
	€ -	€ -
reporte del crepad	€ -	€ -
	€ -	€ -
periódico el tiempo, 10/07/2008, sección información general, página 1-18 mmejia.	€ -	€ -
	€ -	€ -
apoyo del fnc mediante giro directo al clopad para suministro de 800 volcos con balastro, 3000 tablas de caracoli y 1000 listones de zapatillo para entregas a la comunidad afectada por la temporada	€ -	€ -
reporte del crepad preliminar	€ -	€ -
apoyo del fnc mediante giro directo al clopad para la construccion de doce viviendas; ocho en el centro de afluencia puerto eugenio y cuatro en la zona urbana.	€ -	€ -
de acuerdo al informe por el comité local se presentaron emergencias debido a las intensas lluvias y aumento del nivel del rio sinu en los corregimientos de los gómez; mata de caña; cotoca arriba; palo de agua; nariño y cotoca abajo ocasionando inundaciones en la población familias afectadas. vereda mompox y maracayo para un total de 690 familias afectadas.	€ -	€ -
reporte de la defensa civil.el valor de otros corresponde a dos motobombas de 4x4. en esta fuentes se dice que en este municipio hay 5000 familias afectadas y no han podido ser reubicadas por falta de presupuesto de la alcaldía	€ -	€ -
en la zona rural de san pelayo y lorica fueron evacuadas unas 400 familias.	€ -	€ -
el tiempo: las poblaciones más afectadas por las inundaciones son tierralta, valencia, montería, cereté, san pelayo, lorica, cotorra y san bernarno del viento, donde las aguas han arrasado con todo lo que encuentran a su paso.	€ -	€ -
	€ -	€ -
cdgrd de córdoba informa: la rotura del jarillón provisional del rio sinú y que no se alcanzó a reforzar generando inundacion. esto ocurrió en el municipio de lorica - córdoba. se está trabajando inicialmente con costales y de manera manual y se le solicito a la empresa urra que disminuya la salida de agua pues el rio está en su nivel más alto. en el momento coordinador departamental y municipal con el apoyo de la defensa civil se desplazan al sitio. en seguimiento por parte de la citel ungrd. -490	€ -	€ -
cdgrd de córdoba informa: lorica también reporta inundación pero a la hora no se tiene datos. en seguimiento con las entidades de socorro por parte de la citel ungrd. -578	€ -	€ -

CDGRD CÓRDOBA INFORMA QUE EN EL MUNICIPIO DE LORICA - CORREGIMIENTO DE PALO DE AGUA. REPORTAN ROMPIMIENTO DE LA BOCA DEL RIO SINÚ APROXIMADAMENTE 5 METROS. ATIENDE DEFENSA CIVIL COMUNIDAD Y ALCALDÍA. SE COLOCAN REFUERZOS CON COSTALES Y MADERA. EL MOMENTO DOS CASAS INUNDADAS Y CULTIVOS. EN DESARROLLO. CDGRD CÓRDOBA INFORMA QUE EN EL MUNICIPIO DE LORICA - CORREGIMIENTO DE PALO DE AGUA. REPORTAN EL CONTROL DEL ROMPIMIENTO DE LA BOCA DEL RIO SINÚ APROXIMADAMENTE 5 METROS. ATIENDE DEFENSA CIVIL COMUNIDAD Y ALCALDÍA. -466 DNBC, INFORMA. ACTUALIZACIÓN BOMBEROS LÓRICA / CÓRDOBA EMERGENCIA EN LOS DIFERENTES SECTORES DEL BAJO SINÚ, CON AFECTACIÓN EN LOS SECTORES DE: EL PLAYÓN 45 FAMILIAS AFECTADAS, MATA DE CAÑA 122 FAMILIAS, LOS GÓMEZ 20 FAMILIAS, MOMPOX 104, TOTAL FAMILIAS AFECTADAS ZONA RURAL 287; FAMILIAS AFECTADAS EN EL CASCO URBANO DE LÓRICA 111 FAMILIAS AFECTADAS POR LA OLA INVERNAL Y CIÉNAGA LA VIRGEN, CONTINÚAN LAS LLUVIAS EN EL MUNICIPIO Y ESTÁN EN SEGUIMIENTO SI VAN A ATENDER AL MUNICIPIO VECINO DE SAN BERNARDO DEL VIENTO DEBIDO A QUE EN EL MISMO NO HAY CUERPO DE BOMBEROS EN SEGUIMIENTO. -471 SE RECIBE INFORME, NO. 24, PERSONAL EN TERRENO, CR. FERNANDO ORTIZ, ACTUALIZACIÓN, MUNICIPIO DE LORICA, INUNDACIÓN, DEJANDO: 5.500 FAMILIAS AFECTADAS, 5.016 HECTÁREAS AFECTADAS, DECRETO 2031 DE 2017. -565 APOYO DEL FNGRD MEDIANTE SUBSIDIOS DE ARRIENDO PARA 100 FAMILIAS DURANTE 3 MESES A RAZON DE $250.000 MENSUALES, PARA UN TOTAL DE $75'000.000 (A.P.17-0418) APOYO DEL FNGRD MEDIANTE SUBSIDIOS DE ARRIENDO PARA 50 FAMILIAS DURANTE 3 MESES A RAZON DE $250.000 MENSUALES, PARA UN TOTAL DE $37.500.000 (A.P.17-0418) PAGOS DE SUBSIDIOS DE ARRIENDO PARA LOS DAMNIFICADOS POR LA PRIMERA TEMPORADA DE LLUVIAS BAJO EL DECRETO DE CALAMIDAD No 02031 DEL 27 DE JUNIO DE 2017, EN EL MUNICIPIO DE SANTA CRUZ DE LORICA CORDOBA, POR TRES (3) MESES, PARA (25) FAMILIAS POR $750.000 PARA UN TOTAL DE $18.750.000 CDP 17-0418 EL VALOR DE OTROS CORRESPONDE A SUMINISTRO Y CONTRO DE MAQUINARIA ($329.963.950 AP 007594) , ($23097477 AP7595), ($200.061.820.04 AP 9199), ($14.003.325 AP 9200)	€ -	€ -
SE RECIBE INFORME, NO. 40, PERSONAL EN TERRENO, CR. FERNANDO ORTIZ, ACTUALIZACIÓN, MUNICIPIO DE LORICA, INUNDACIÓN, DEJANDO: 5.838 FAMILIAS AFECTADAS, 5.016 HECTÁREAS AFECTADAS, DECRETO 2031 27-06- 2017. -608 SE RECIBE INFORME, NO. 47, PERSONAL EN TERRENO, CR. FERNANDO ORTIZ, ACTUALIZACIÓN, MUNICIPIO DE LORICA, INUNDACIÓN. AFECTACIÓN: 6.200 FAMILIAS AFECTADAS 5.016 HECTÁREAS AFECTADAS. DECRETO 2031 27-06- 2017. -626	€ -	€ -
Observaciones de los efectos, hechos por el registro de las comunidades y otros	**Desaparecidos**	**Heridos; enfermos**
	€ -	€ -
	€ -	€ -
REPORTE DE LA DEFENSA CIVIL	€ -	€ -
BARRIOS CRISTO REY Y KENNEDY.	€ -	€ -
VENDAVAL; ACOMPAÑADO DE FUERTES LLUVIAS; VEREDA COTOCA; INFORMO; CONSEJO DEPARTAMENTAL DE GESTIÓN DEL RIESGO DE CORDOBA; DCC	€ -	€ -
REPORTAN DEL CDGRD ; UE EN HORAS DE LA MADRUGADA SE PRESENTARON FUERTES AQGUACEROS CON VIENTOS HURACANADOS AFECTANDDO VARIOS MUNICIPIOS SE ESTA EDAN HACIA LA TARDE	€ -	€ -

CDGRD DE CÓRDOBA, INFORMA, MUNICIPIO DE SANTA CRUZ DE LORICA, SE PRESENTÓ VENDAVAL EN LA ZONA DE LA MARGEN IZQUIERDA. VEREDAS SAN MATEO Y SANTA CATALINA. DEJANDO COMO SALDO 4 CASAS SEMI DESTECHADAS, UNA CASA DERRIBADA Y AFECTACIONES EN CULTIVO DE PLÁTANO. ESTAMOS LEVANTANDO LA INFORMACIÓN DETALLADA, SITUACIÓN EN DESARROLLO. -088	€ -	€ -
CDGRD CÓRDOBA REPORTA EN EL MUNICIPIO DE LORICA SE REGISTRÓ VENDAVAL, DEJADO 3 CASAS DESTECHADAS, ATIENDE CMGRD, DCC, GOBERNACIÓN. -440	€ -	€ -
Observaciones de los efectos, hechos por el registro de las comunidades y otros	**Desaparecidos**	**Heridos; enfermos**
71 familias afectadas	€ -	€ -
las principales zonas afectadas por la extrema sequia en el municipio de santa cruz de lorica, se localiza en la parte rural de la margen izquierda del rio sinu, y concretamente en las poblaciones de candelaria, el rodeo, san anterioto, villa concepcion, remolino, los higales, el guanabano, campo alegre, manantial, las camorras y los gomez. transferencia economica para apoyo logistico y operativo en (combustible y/o lubricantes) para la atencion de la calamidad publica no 564 del 09 de junio de 2014 por sequia en el municipio de santa cruz de lorica departamento de cordoba.	€ -	€ -
Observaciones de los efectos, hechos por el registro de las comunidades y otros	**Desaparecidos**	**Heridos; enfermos**
deslizamientos en las vía a San bernardo del viento	€ -	€ -
el invierno produjo el deslizamiento de un terraplén que a su vez produjo la muerte de 2 obreros y destrozos en los trabajos realizados para la construcción del puente sobre la quebrada el pepo. pag. 12a	€ 2,00	€ -
Observaciones de los efectos, hechos por el registro de las comunidades y otros	**Desaparecidos**	**Heridos; enfermos**
a esta hora se reporta por parte de habitantes del corregimiento de palo de agua; y los negros en el municipio de lorica córdoba un incendio forestal. cdgrd cordoba; informa; es al lado de una cienaga se han afectado; aproximadamente; 20 hectáreas; datos del coordinador municipal; situación en desarrollo. en camino va una comisión del grupo de gestión de riesgo de la cvs; situación en desarrollo. -155	€ -	€ -
cdgrd de cordoba; informa; en estos momento hay un incendio forestal en el municipio de lorica; aproximadamente; 10 hectáreas consumidas; los voluntarios de la defensa civil; lo están controlando; situaciòn en desarrollo. -177	€ -	€ -
Observaciones de los efectos, hechos por el registro de las comunidades y otros	**Desaparecidos**	**Heridos; enfermos**
	€ -	€ -



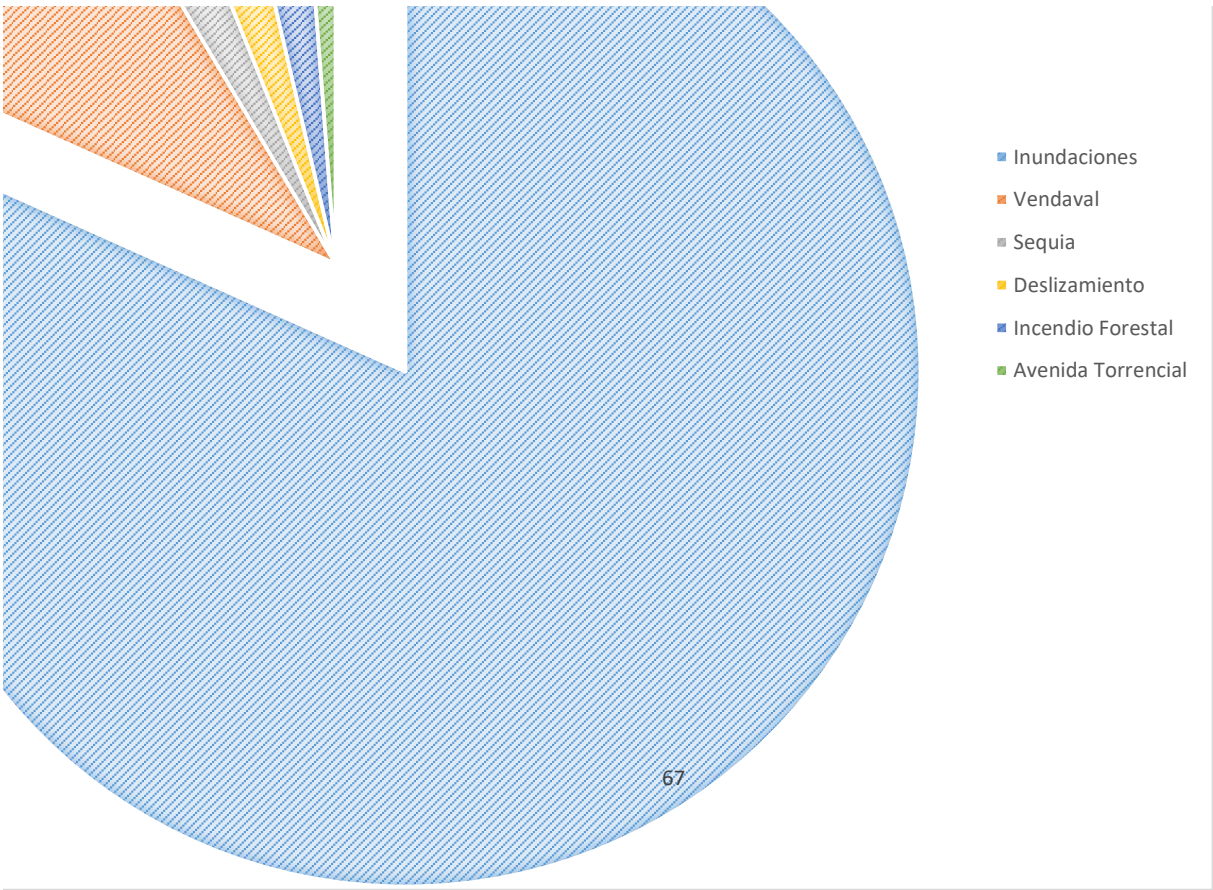
67
Inundaciones
Vendaval
Sequia
Deslizamiento
Incendio Forestal
Avenida Torrencial

Compilación de fenomenos naturales presentes en el Municipio

Damnificados	Afectados	Evacuados	Reubicados	Viviendas destruidas	Viviendas afectadas	Cultivos y bosques (Ha)
€ -	YES	€ -	€ -	€ -	YES	€ -
€ -	YES	YES	€ -	€ -	€ -	€ -
YES	YES	€ -	€ -	YES	YES	€ -
€ -	€ 10.000,00	€ -	€ -	€ 1.000,00	€ -	€ -
€ -	YES	€ -	€ -	€ -	YES	€ -
€ -	YES	€ -	€ -	€ -	€ -	€ -
€ -	YES	€ -	€ -	€ -	€ -	€ -
€ -	€ -	YES	€ -	€ -	€ -	€ -
€ -	YES	€ -	€ -	€ -	€ -	€ -
€ -	YES	€ -	€ -	€ -	€ -	€ -
€ -	YES	€ 4.320,00	€ -	€ -	€ -	€ -
€ -	€ 4.500,00	€ -	€ -	€ -	€ -	€ -

€ -	YES	€ 1.728,00	€ -	€ -	YES	€ -
€ -	€ -	€ -	€ -	€ -	€ -	€ -
YES	YES	YES	€ -	YES	€ -	€ -
YES	€ 1.200,00	YES	€ -	€ -	€ -	€ -
€ 72.679,00	YES	€ 16.740,00	€ -	YES	€ -	€ 40.000,00
€ -	YES	€ -	€ -	€ -	€ -	€ -
€ 648,00	YES	€ -	€ -	€ -	€ -	€ 40.000,00
€ -	YES	€ -	€ -	€ -	€ -	€ -
YES	€ 1.036,00	€ -	€ -	€ -	YES	€ -
€ -	€ 833,00	€ -	€ -	€ -	€ -	€ -
€ -	€ -	€ -	€ -	€ -	€ -	€ -
€ -	€ 115,00	€ -	€ -	€ 22,00	€ -	€ -
€ -	YES	€ -	€ -	€ -	€ -	€ -
€ -	€ 525,00	€ -	€ -	€ 90,00	YES	€ -

€ 151,00	€ 360,00	€ -	€ -	YES	€ -	€ -
€ 4.313,00	€ -	€ -	€ -	€ -	€ -	€ -
€ -	€ 9.000,00	€ -	€ -	€ -	€ -	€ -
€ -	€ -	€ -	€ -	€ -	€ -	€ -
€ -	€ 3.650,00	€ -	€ -	€ -	€ -	€ -
YES	YES	€ -	€ -	€ -	€ -	€ 2.000,00
€ 1.500,00	€ -	€ -	€ -	€ 8,00	€ 10,00	€ -
€ 4.650,00	€ -	€ -	€ -	€ 13,00	€ 30,00	€ -
€ 170,00	€ -	€ -	€ -	€ -	€ -	€ -
€ -	€ 1.000,00	€ -	€ -	€ -	€ -	€ -
YES	YES	€ -	€ -	€ -	YES	€ -
€ -	€ 1.000,00	€ -	€ -	€ -	€ 200,00	€ -
€ 1.092,00	€ 21.570,00	€ 1.092,00	€ -	€ -	€ 3.920,00	€ 55.000,00
€ -	€ 13.085,00	€ -	€ -	€ -	€ -	€ -
€ -	€ 1.500,00	€ -	€ -	€ -	€ -	€ -
€ -	€ 3.235,00	€ -	€ -	€ -	€ -	€ -
€ -	€ 625,00	€ -	€ -	€ -	€ -	€ -
€ -	€ 360,00	€ -	€ -	€ -	€ -	€ -
€ -	€ 3.525,00	€ -	€ -	€ -	€ -	€ -

€ -	€ 350,00	€ -	€ -	€ -	€ -	€ -
€ -	€ 3.115,00	€ -	€ -	€ -	€ -	€ -
€ -	€ 2.375,00	€ -	€ -	€ -	€ -	€ -
€ -	€ 20.035,00	€ -	€ -	€ -	€ -	€ -
€ 2.000,00	€ -	€ -	€ -	€ -	YES	€ 200,00
€ -	€ -	€ -	€ -	YES	€ -	€ -
€ -	€ 19.315,00	€ -	€ -	€ -	€ -	€ -
€ -	€ 1.500,00	€ -	€ -	€ -	€ -	€ -
€ -	€ 1.069,00	€ -	€ -	€ -	€ -	€ -
€ -	€ 12.500,00	€ -	€ -	€ -	€ 2.500,00	€ -
€ -	€ 180,00	€ -	€ -	€ -	€ 36,00	€ -
€ -	€ 1.000,00	€ -	€ -	€ -	€ 200,00	€ -
€ -	€ 60,00	€ -	€ -	€ 12,00	€ -	€ -
€ -	€ 31.625,00	€ -	€ -	€ -	€ 6.325,00	€ -
€ -	YES	€ -	€ -	€ -	€ -	€ -
YES	€ -	YES	€ -	€ -	YES	€ -
€ -	€ 2.096,00	€ -	€ -	€ 15,00	€ 443,00	€ -
€ -	€ 10,00	€ -	€ -	€ 2,00	€ -	€ -
€ -	€ -	€ -	€ -	€ -	€ -	€ -
€ -	€ -	€ -	€ -	€ -	€ -	€ -

€ -	€ 33.000,00	€ -	€ -	€ -	€ 2,00	€ 5.016,00
€ -	€ 37.200,00	€ -	€ -	€ -	€ -	€ 5.016,00
Damnificados	**Afectados**	**Evacuados**	**Reubicados**	**Viviendas destruidas**	**Viviendas afectadas**	**Cultivos y bosques (Ha)**
€ -	€ -	€ 240,00	€ -	€ -	€ -	€ 48,00
€ -	€ -	€ 280,00	€ -	€ -	€ -	€ 56,00
€ -	€ -	€ 172,00	€ -	€ -	€ -	€ 32,00
€ -	€ -	€ 255,00	€ -	€ -	€ -	€ 51,00
€ -	€ -	€ 775,00	€ -	€ -	€ -	€ 155,00
€ -	€ -	€ 1.000,00	€ -	€ -	€ -	€ 200,00

€ -	€ -	€ 30,00	€ -	€ 1,00	€ 4,00	€ -
€ -	€ -	€ 18,00	€ -	€ -	€ 3,00	€ -
Damnificados	**Afectados**	**Evacuados**	**Reubicados**	**Viviendas destruidas**	**Viviendas afectadas**	**Cultivos y bosques (Ha)**
€ -	€ -	YES	€ -	€ -	€ -	€ -
€ -	€ -	€ -	€ -	€ -	€ -	€ -
Damnificados	**Afectados**	**Evacuados**	**Reubicados**	**Viviendas destruidas**	**Viviendas afectadas**	**Cultivos y bosques (Ha)**
€ -	€ -	€ -	€ -	€ -	€ -	€ -
€ -	€ -	€ -	€ -	€ -	€ -	€ -
Damnificados	**Afectados**	**Evacuados**	**Reubicados**	**Viviendas destruidas**	**Viviendas afectadas**	**Cultivos y bosques (Ha)**
€ -	€ -	€ -	€ -	€ -	€ -	€ -
€ -	€ -	€ -	€ -	€ -	€ -	€ -
Damnificados	**Afectados**	**Evacuados**	**Reubicados**	**Viviendas destruidas**	**Viviendas afectadas**	**Cultivos y bosques (Ha)**
€ -	€ -	€ 2.805,00	€ -	€ -	€ -	€ 561,00

) de Santa Cruz de Lorica

Vías afectadas (m)	Centros de educación	Centros hospitalarios	Ganado	Valor perdidas $	Otras perdidas	Transporte
€ -	€ -	€ -	€ -	€ -		€ -
€ -	€ -	€ -	€ -	€ -		€ -
€ -	€ -	€ -	€ -	€ -		€ -
€ -	€ -	€ -	€ -	€ -		€ -
€ -	€ -	€ -	€ -	€ -	z arroz sorgo pla	€ -
€ -	€ -	€ -	€ -	€ -		€ -
€ -	€ -	€ -	€ -	€ -	yuca sorgo y arro	€ -
€ -	€ -	€ -	€ -	€ -		€ -
€ -	€ -	€ -	€ -	€ -		€ -
€ -	€ -	€ -	€ -	€ -		€ -
€ -	€ -	€ -	€ -	€ -		€ -
€ -	€ -	€ -	€ -	€ -	Cultivos	€ -

€ -	€ -	€ -	€ -	€ -	Cultivos	€ -
€ -	€ -	€ -	€ -	€ -	Cultivos	€ -
€ -	€ -	€ -	€ -	€ -		€ -
€ -	€ -	€ -	€ -	€ -	00 familias evacua	€ -
€ -	€ -	€ -	€ -	€ -		YES
€ -	€ -	€ -	€ -	€ -		YES
€ -	€ -	€ -	€ -	€ -		€ -
€ -	€ -	€ -	€ -	€ -		€ -
€ -	€ -	€ -	€ -	€ -		€ -
€ -	€ -	€ -	€ -	€ -		€ -
€ -	€ -	€ -	€ -	€ -	Energía Teléfonos	€ -
€ -	€ -	€ -	€ -	€ -		€ -
€ -	€ -	€ -	€ -	€ -		€ -
€ -	€ -	€ -	€ -	€ -	Escuela Cultivos	€ -

€ -	€ -	€ -	€ -	€ -		€ -
€ -	€ -	€ -	€ -	€ -		YES
€ -	€ -	€ -	€ -	€ -	Cultivos	€ -
€ -	€ -	€ -	€ -	€ -		€ -
€ -	€ -	€ -	€ -	€ -		€ -
€ -	€ -	€ -	€ -	€ -		€ -
€ -	€ -	€ -	€ -	€ -		€ -
€ 1,00	€ -	€ -	€ -	€ -		YES
€ -	€ -	€ -	€ -	€ -		€ -
€ -	€ -	€ -	€ -	€ -		€ -
€ -	€ -	€ -	€ -	€ -		€ -
€ -	€ -	€ -	€ -	€ -		€ -
€ -	€ -	€ -	€ -	€ -	9 vías	YES
€ -	€ -	€ -	€ -	############		€ -
€ -	€ -	€ -	€ -	€ 5.820.000,00		€ -
€ -	€ -	€ -	€ -	€ -		€ -
€ -	€ -	€ -	€ -	€ -		€ -
€ -	€ -	€ -	€ -	€ -		€ -
€ -	€ -	€ -	€ -	€ -		€ -

€ -	€ -	€ -	€ -	€ -		€ -
€ -	€ -	€ -	€ -	€ -		€ -
€ -	€ -	€ -	€ -	€ -		€ -
€ -	€ -	€ -	€ -	€ -		€ -
€ -	€ -	€ -	€ -	€ -		YES
€ -	€ -	€ -	€ -	€ -		€ -
€ -	€ -	€ -	€ -	€ -		€ -
€ -	€ -	€ -	€ -	€ -		€ -
€ -	€ -	€ -	€ -	€ -		€ -
€ -	€ -	€ -	€ -	€ -		€ -
€ -	€ -	€ -	€ -	€ -		€ -
€ -	€ -	€ -	€ -	€ -		€ -
€ -	€ -	€ -	€ -	€ -		€ -
€ -	€ -	€ -	€ -	€ -		€ -
€ -	€ -	€ -	€ -	€ -		€ -
€ -	€ -	€ -	€ -	€ -		€ -
€ -	€ -	€ -	€ -	€ -		€ -
€ -	€ -	€ -	€ -	€ -		€ -
€ -	€ -	€ -	€ -	€ -		€ -
€ -	€ -	€ -	€ -	€ -		€ -

€ -	€ -	€ -	€ -	€ -	€ -	€ -
€ -	€ -	€ -	€ -	€ -	€ -	€ -
Vías afectadas (m)	**Centros de educación**	**Centros hospitalarios**	**Ganado**	**Valor perdidas $**	**Otras perdidas**	**Transporte**
€ -	€ -	€ -	€ -	€ -	€ -	la de cultivos y an
€ -	€ -	€ 5,00	€ -	€ -	€ -	
€ -	€ -	€ -	€ -	€ -	€ -	
€ -	€ -	€ -	€ -	€ -	€ -	
€ -	€ -	€ -	€ -	€ -	€ -	
€ -	€ -	€ -	€ -	€ -	€ -	

€ -	€ -	€ -	€ -	€ -	€ -	
Vías afectadas (m)	**Centros de educación**	**Centros hospitalarios**	**Ganado**	**Valor perdidas $**	**Otras perdidas**	**Transporte**
€ -	€ -	€ 1,00	€ -	€ -	###########	€ -
€ -	€ -	€ -	€ -	€ -	€ -	€ -
Vías afectadas (m)	**Centros de educación**	**Centros hospitalarios**	**Ganado**	**Valor perdidas $**	**Otras perdidas**	**Transporte**
€ -	€ -	€ -	€ -	€ -	€ -	
€ -	€ -	€ -	€ -	€ -	€ -	
Vías afectadas (m)	**Centros de educación**	**Centros hospitalarios**	**Ganado**	**Valor perdidas $**	**Otras perdidas**	**Transporte**
€ 20,00	€ -	€ -	€ -	€ -	€ -	
€ 10,00	€ -	€ -	€ -	€ -	€ -	
Vías afectadas (m)	**Centros de educación**	**Centros hospitalarios**	**Ganado**	**Valor perdidas $**	**Otras perdidas**	**Transporte**
€ -	€ -	€ -	€ -	€ -	€ -	

Comunicaciones	Instalaciones de socorro	Agropecuario	Acueducto	Alcantarillado	Educación	Energía
€ -	€ -	YES	€ -	€ -	€ -	€ -
€ -	€ -	€ -	€ -	€ -	€ -	€ -
€ -	€ -	YES	€ -	€ -	€ -	€ -
€ -	€ -	€ -	€ -	€ -	€ -	€ -
€ -	€ -	YES	€ -	€ -	€ -	€ -
€ -	€ -	YES	€ -	€ -	€ -	€ -
€ -	€ -	YES	€ -	€ -	€ -	€ -
€ -	€ -	€ -	€ -	€ -	€ -	€ -
€ -	€ -	YES	€ -	€ -	€ -	€ -
€ -	€ -	YES	€ -	€ -	€ -	€ -
€ -	€ -	€ -	€ -	€ -	€ -	€ -
€ -	€ -	YES	€ -	€ -	€ -	€ -

€ -	€ -	YES	€ -	€ -	€ -	€ -
€ -	€ -	YES	€ -	€ -	€ -	€ -
€ -	€ -	YES	€ -	€ -	€ -	€ -
€ -	€ -	€ -	€ -	€ -	€ -	€ -
€ -	€ -	YES	€ -	€ -	€ -	€ -
€ -	€ -	€ -	€ -	€ -	€ -	€ -
€ -	€ -	YES	€ -	€ -	€ -	€ -
€ -	€ -	€ -	€ -	€ -	€ -	€ -
€ -	€ -	€ -	€ -	€ -	€ -	€ -
€ -	€ -	€ -	€ -	€ -	€ -	€ -
€ -	€ -	YES	€ -	€ -	€ -	€ -
YES	€ -	€ -	€ -	€ -	€ -	YES
€ -	€ -	€ -	€ -	€ -	€ -	€ -
€ -	€ -	€ -	€ -	€ -	€ -	€ -
€ -	€ -	YES	€ -	€ -	YES	€ -

€ -	€ -	YES	€ -	€ -	€ -	€ -
€ -	€ -	YES	€ -	€ -	€ -	€ -
€ -	€ -	YES	€ -	€ -	€ -	€ -
€ -	€ -	YES	€ -	€ -	€ -	€ -
€ -	€ -	€ -	€ -	€ -	€ -	€ -
€ -	€ -	YES	€ -	€ -	€ -	€ -
€ -	€ -	€ -	€ -	€ -	€ -	€ -
€ -	€ -	€ -	€ -	€ -	€ -	€ -
€ -	€ -	€ -	€ -	€ -	€ -	€ -
€ -	€ -	€ -	€ -	€ -	€ -	€ -
€ -	€ -	€ -	€ -	€ -	€ -	€ -
€ -	€ -	YES	€ -	€ -	€ -	€ -
€ -	€ -	€ -	€ -	€ -	€ -	€ -
€ -	€ -	YES	€ -	€ -	YES	€ -
€ -	€ -	€ -	€ -	€ -	€ -	€ -
€ -	€ -	€ -	€ -	€ -	€ -	€ -
€ -	€ -	€ -	€ -	€ -	€ -	€ -
€ -	€ -	€ -	€ -	€ -	€ -	€ -
€ -	€ -	€ -	€ -	€ -	€ -	€ -
€ -	€ -	€ -	€ -	€ -	€ -	€ -

€ -	€ -	€ -	€ -	€ -	€ -	€ -
€ -	€ -	€ -	€ -	€ -	€ -	€ -
€ -	€ -	€ -	€ -	€ -	€ -	€ -
€ -	€ -	€ -	€ -	€ -	€ -	€ -
€ -	€ -	YES	€ -	€ -	€ -	€ -
€ -	€ -	YES	€ -	€ -	YES	YES
€ -	€ -	€ -	€ -	€ -	€ -	€ -
€ -	€ -	€ -	€ -	€ -	€ -	€ -
€ -	€ -	€ -	YES	€ -	YES	€ -
€ -	€ -	€ -	€ -	€ -	€ -	€ -
€ -	€ -	€ -	€ -	€ -	€ -	€ -
€ -	€ -	€ -	€ -	€ -	€ -	€ -
€ -	€ -	€ -	€ -	€ -	€ -	€ -
€ -	€ -	€ -	€ -	€ -	€ -	€ -
€ -	€ -	€ -	€ -	€ -	€ -	€ -
€ -	€ -	€ -	€ -	€ -	€ -	€ -
€ -	€ -	€ -	€ -	€ -	€ -	€ -
€ -	€ -	€ -	€ -	€ -	€ -	€ -
€ -	€ -	€ -	€ -	€ -	€ -	€ -
€ -	€ -	€ -	€ -	€ -	€ -	€ -

€ -	€ -	€ -	€ -	€ -	€ -	€ -
€ -	€ -	€ -	€ -	€ -	€ -	€ -
Comunicaciones	**Instalaciones de socorro**	**Agropecuario**	**Acueducto**	**Alcantarillado**	**Educación**	**Energía**
€ -	€ -	€ -	SI	€ -	€ -	€ -
€ -	€ -	€ -	€ -	€ -	€ -	SI
€ -	€ -	€ -	€ -	€ -	€ -	€ -
€ -	€ -	€ -	€ -	€ -	€ -	€ -
€ -	€ -	€ -	€ -	€ -	€ -	€ -
€ -	€ -	€ -	€ -	€ -	€ -	€ -

€ -	€ -	€ -	€ -	€ -	€ -	€ -
Comunicaciones	**Instalaciones de socorro**	**Agropecuario**	**Acueducto**	**Alcantarillado**	**Educación**	**Energía**
€ -	€ -	€ -	€ -	€ -	€ -	YES
€ -	€ -	€ -	€ -	€ -	€ -	€ -
Comunicaciones	**Instalaciones de socorro**	**Agropecuario**	**Acueducto**	**Alcantarillado**	**Educación**	**Energía**
YES	€ -	€ -	€ -	€ -	€ -	€ -
€ -	€ -	€ -	€ -	€ -	€ -	€ -
Comunicaciones	**Instalaciones de socorro**	**Agropecuario**	**Acueducto**	**Alcantarillado**	**Educación**	**Energía**
€ -	€ -	€ -	YES	€ -	€ -	€ -
€ -	€ -	€ -	YES	€ -	€ -	€ -
Comunicaciones	**Instalaciones de socorro**	**Agropecuario**	**Acueducto**	**Alcantarillado**	**Educación**	**Energía**
€ -	€ -	€ -	€ -	€ -	€ -	€ -

Industrias	Salud	Otros	Duración	Magnitud
€ -	€ -	€ -	€ -	
€ -	€ -	€ -	€ -	
€ -	€ -	€ -	€ -	
€ -	€ -	€ -	€ -	
€ -	€ -	€ -	€ -	
€ -	€ -	€ -	€ -	
€ -	€ -	YES	€ -	
€ -	€ -	€ -	€ -	
€ -	€ -	€ -	€ -	
€ -	€ -	€ -	€ -	
€ -	€ -	€ -	€ -	1.20 mts
€ -	€ -	€ -	€ -	

€ -	€ -	€ -	€ -	
€ -	€ -	€ -	€ -	
€ -	€ -	€ -	€ 4,00	
€ -	€ -	YES	€ 30,00	
€ -	€ -	YES	€ -	
€ -	€ -	YES	€ -	
€ -	€ -	€ -	€ -	
€ -	€ -	€ -	€ -	
€ -	€ -	€ -	€ -	
€ -	€ -	€ -	€ -	
€ -	€ -	€ -	€ -	
€ -	€ -	€ -	€ -	
€ -	€ -	€ -	€ -	
€ -	€ -	€ -	€ 10,00	

€ -	€ -	€ -	€ -	
€ -	€ -	€ -	€ -	
€ -	€ -	YES	€ -	
€ -	€ -	€ -	€ -	
€ -	€ -	€ -	€ -	
€ -	€ -	€ -	€ -	
€ -	€ -	€ -	€ -	
€ -	€ -	€ -	€ -	
€ -	€ -	€ -	€ -	
€ -	€ -	€ -	€ -	
€ -	€ -	€ -	€ -	
€ -	€ -	€ -	€ -	
€ -	€ -	YES	€ 4,00	
€ -	€ -	€ -	€ -	
€ -	€ -	€ -	€ -	
€ -	€ -	€ -	€ -	
€ -	€ -	€ -	€ -	
€ -	€ -	€ -	€ -	
€ -	€ -	€ -	€ -	

€ -	€ -	€ -	€ -	
€ -	€ -	€ -	€ -	
€ -	€ -	€ -	€ -	
€ -	€ -	€ -	€ -	
€ -	€ -	€ -	€ -	
€ -	€ -	€ -	€ -	
€ -	€ -	€ -	€ -	
€ -	€ -	€ -	€ -	
€ -	€ -	€ -	€ -	
€ -	€ -	€ -	€ -	
€ -	€ -	€ -	€ -	
€ -	€ -	€ -	€ -	
€ -	€ -	€ -	€ -	
€ -	€ -	€ -	€ -	
€ -	€ -	€ -	€ -	
€ -	€ -	€ -	€ -	
€ -	€ -	€ -	€ -	
€ -	€ -	€ -	€ -	
€ -	€ -	€ -	€ -	
€ -	€ -	€ -	€ -	

€ -	€ -	€ -	€ -	€ -
€ -	€ -	€ -	€ -	€ -
Industrias	**Salud**	**Otros**	**Duración**	**Magnitud**
€ -	€ -	€ -	YES	€ -
€ -	€ -	€ -	€ -	€ -
€ -	€ -	€ -	€ -	€ -
€ -	€ -	€ -	€ -	€ -
€ -	€ -	€ -	€ -	€ -
€ -	€ -	€ -	€ -	€ -

€ -	€ -	€ -	€ -	€ -	
Industrias	**Salud**	**Otros**	**Duración**	**Magnitud**	
€ -	€ -	€ -	€ -	€ -	
€ -	€ -	€ -	€ -	€ -	
Industrias	**Salud**	**Otros**	**Duración**	**Magnitud**	
€ -	€ -	€ -	€ -	€ -	
€ -	€ -	€ -	€ -	€ -	
Industrias	**Salud**	**Otros**	**Duración**	**Magnitud**	
€ -	€ -	€ -	€ -	€ -	
€ -	€ -	€ -	€ -	€ -	
Industrias	**Salud**	**Otros**	**Duración**	**Magnitud**	
€ -	€ -	€ -	€ -	€ -	