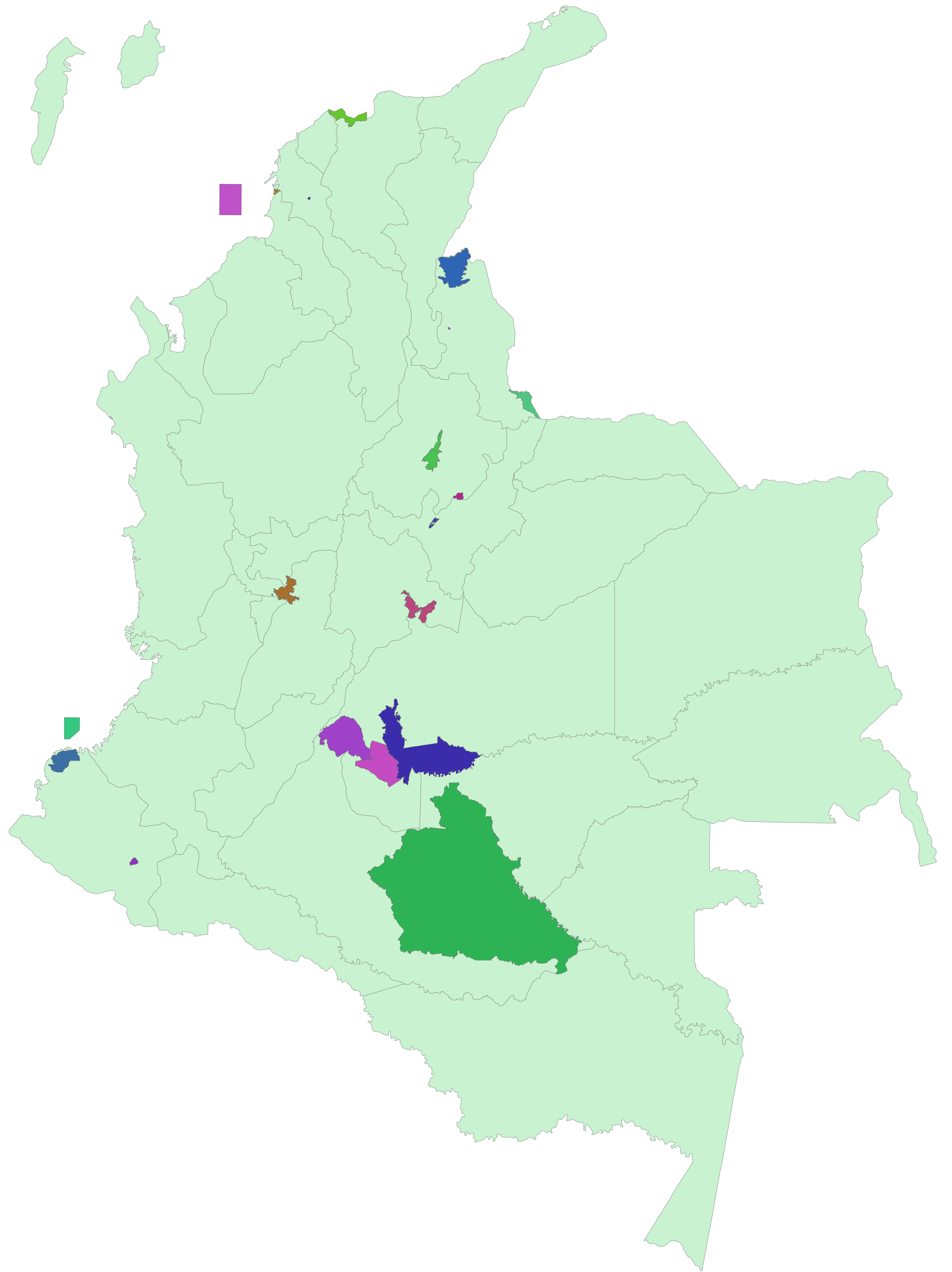



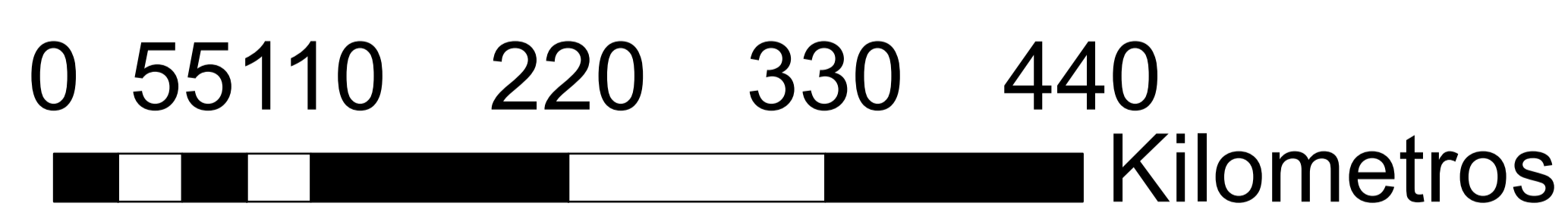
Anexo I

Áreas Protegidas con Plan de Manejo Adoptado



Leyenda

- Catatumbo Barí
- Chingaza
- Corales de Profundidad
- Cordillera de los Picachos
- El Corchal El Mono Hernandez
- Galeras
- Gorgona
- Guanenta Alto Rio Fonce
- Iguaque
- Isla de Salamanca
- Los Colorados
- Los Estoraques
- Los Nevados
- Malpelo
- Old Providence Mc Bean Lagoon
- Otun Quimbaya
- Sanquianga
- Serrania de Chiribiquete
- Serrania de los Yariguies
- Sierra de la Macarena
- Tamá
- Tinigua



Áreas Protegidas con Plan de Manejo Adoptado

UNIVERSIDAD SANTO TOMÁS

PARQUES NACIONALES NATURALES

Elaborado por: Jessica Gamba Bermúdez

1:2.453.589

Anexo I

No. 5