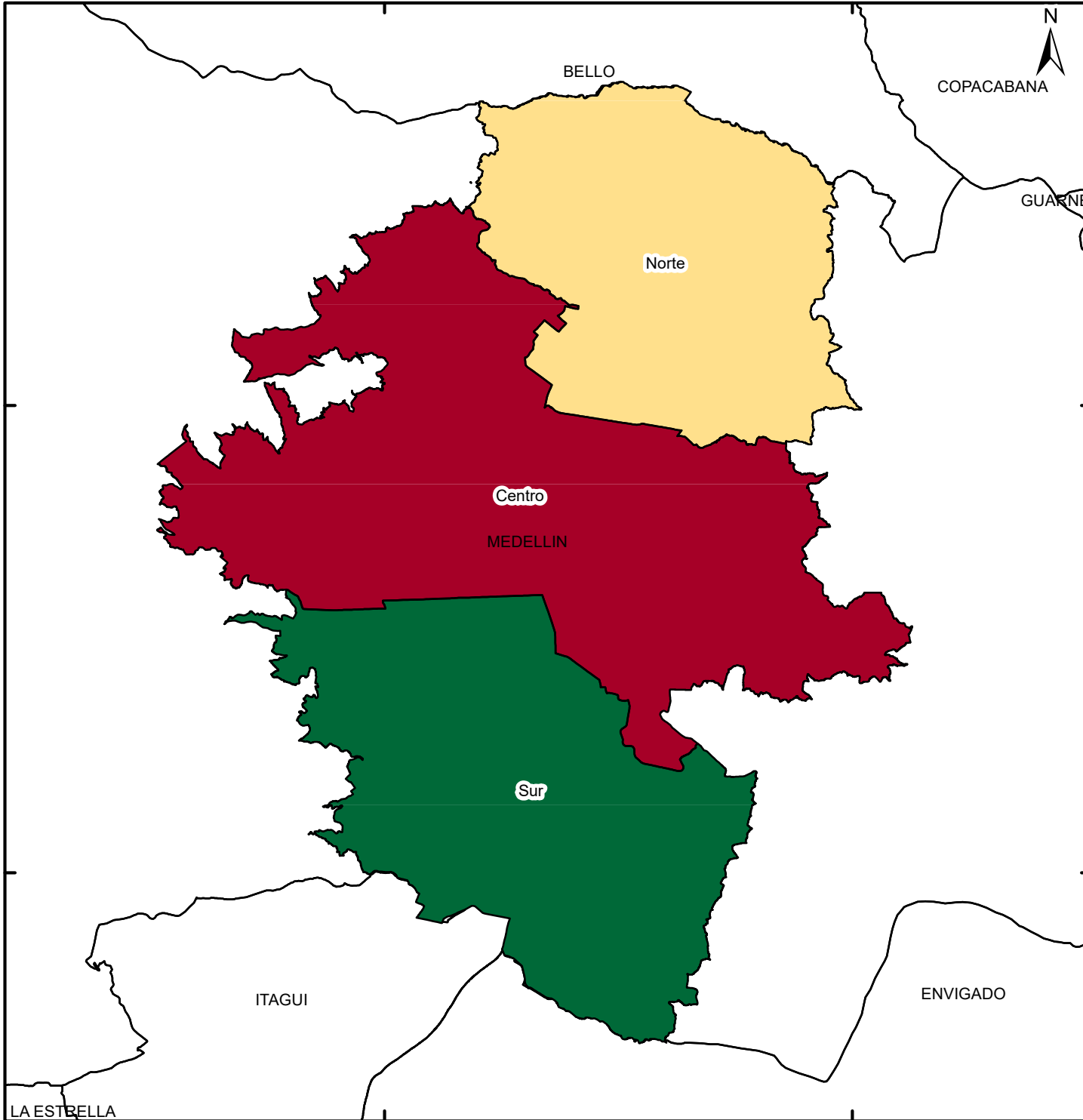


75°36'0"W

75°32'0"W



6°16'0"N


6°16'0"N

6°12'0"N

6°12'0"N

75°36'0"W

75°32'0"W

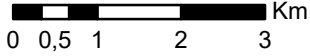


UNIVERSIDAD SANTO TOMÁS
PRIMER CLAUSTRO UNIVERSITARIO DE COLOMBIA






Trabajo de grado: “Centro de equilibrio del Norte de Medellín – Una Deuda Social Periodo 2000 – 2022”


Mapa Índice de Desarrollo Humano año 2022 por comunas

1:90.000



CONVENCIONES

-  Zonas
-  0,63
-  0,65
-  0,78
-  Municipios de Ant.



Sistema de Coordenadas:
Escenario Nacional – Colombia

Fuente: Indicadores y Estadísticas del Departamento Administrativo de Medellín Años 2019-2022

Edición: Kateryn Peña
Técnica: Victoria Arias G.
Maestría en Estudios del Territorio