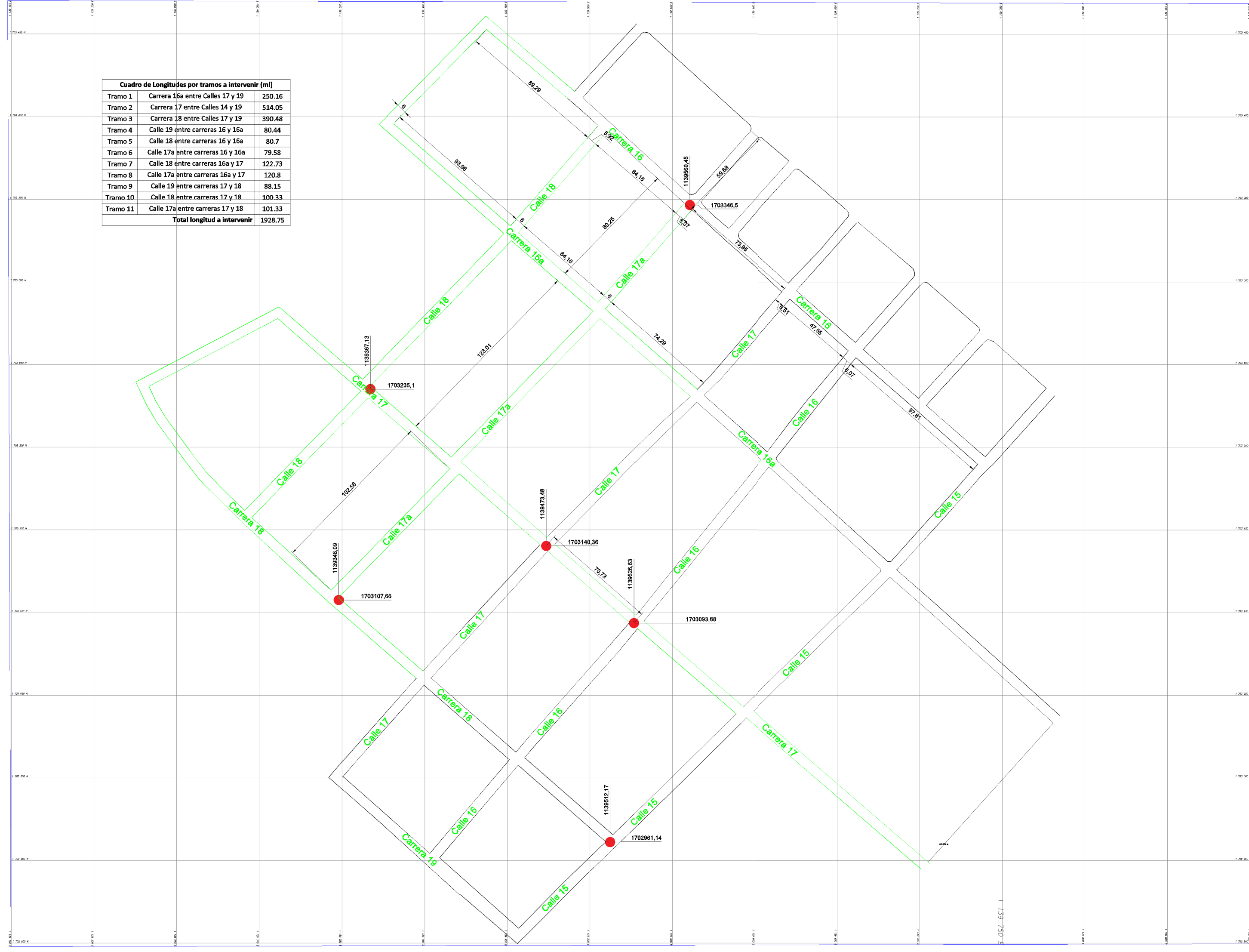





Cuadro de Longitudes por tramos a intervenir (ml)		
Tramo 1	Carrera 16a entre Calles 17 y 19	250.16
Tramo 2	Carrera 17 entre Calles 14 y 19	514.05
Tramo 3	Carrera 18 entre Calles 17 y 19	390.48
Tramo 4	Calle 19 entre carreras 16 y 16a	80.44
Tramo 5	Calle 18 entre carreras 16 y 16a	80.7
Tramo 6	Calle 17a entre carreras 16 y 16a	79.58
Tramo 7	Calle 18 entre carreras 16a y 17	122.73
Tramo 8	Calle 17a entre carreras 16a y 17	120.8
Tramo 9	Calle 19 entre carreras 17 y 18	88.15
Tramo 10	Calle 18 entre carreras 17 y 18	100.33
Tramo 11	Calle 17a entre carreras 17 y 18	101.33
Total longitud a intervenir		1928.75



LEVANTAMIENTO TOPOGRÁFICO - FOTOGRAMÉTRICO
DE VÍAS URBANAS NO PAVIMENTADAS EN EL
MUNICIPIO DE BARRANCAS - LA GUAJIRA.

CONVENCIONES:
 Vías a Intervenir
 Vías Pavimentadas
 Puntos de control



ESCALA:

1:50

PLANO No:
1 DE 1

FECHA:

FEBRERO DE 2024

ELABORÓ:

Ing. EDUARDO CARLOS HERNANDEZ FRAGOZO
Ing. YULIS ISABEL PACHECO MARQUEZ

APROBÓ:

Arq. ROBERT GUTIÉRREZ ORTIZ