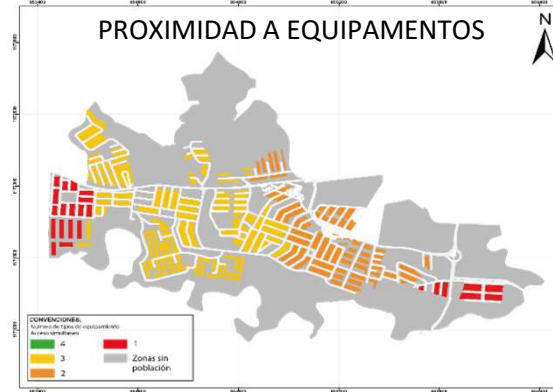
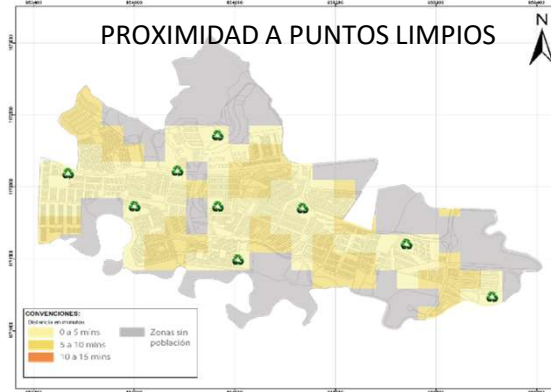
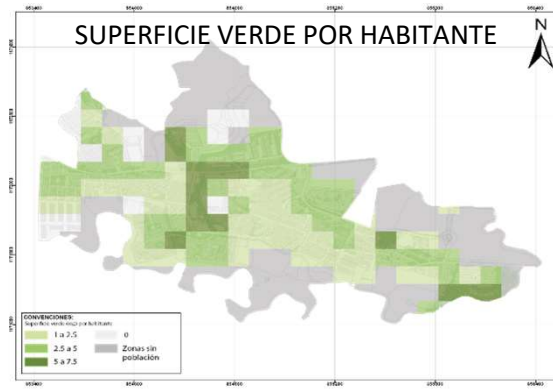
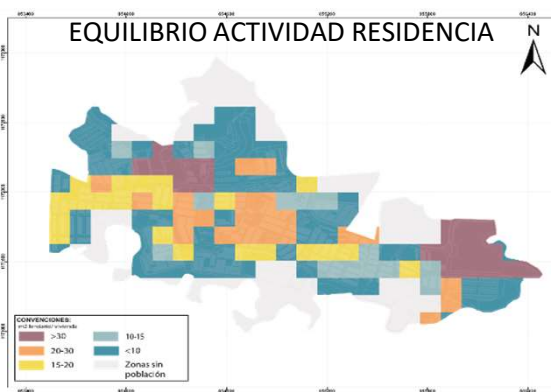
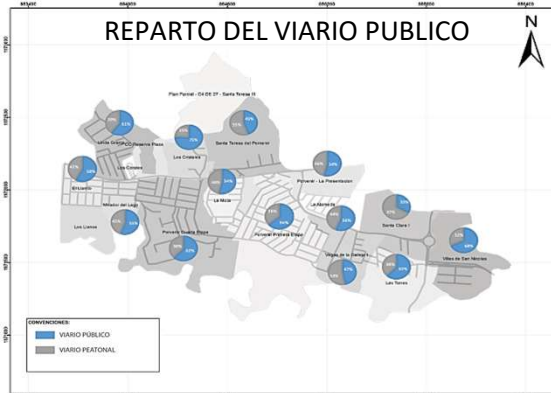
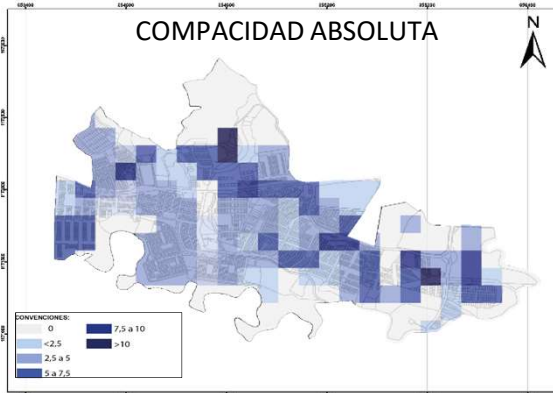


BARRIO:

EL PORVENIR

Contiene:

Mapas de los 7 indicadores para el barrio y tabla resumen



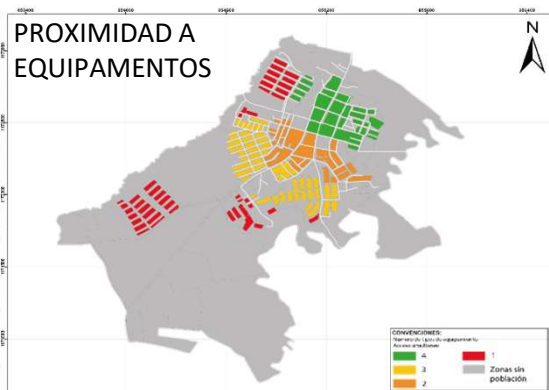
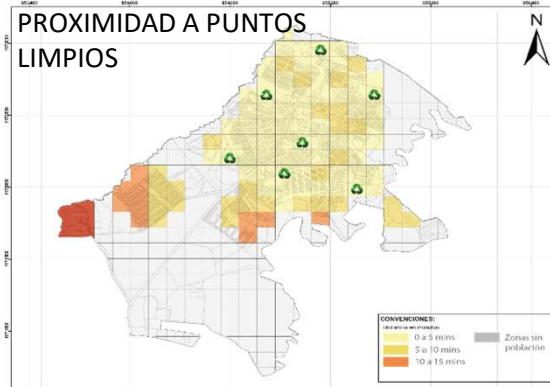

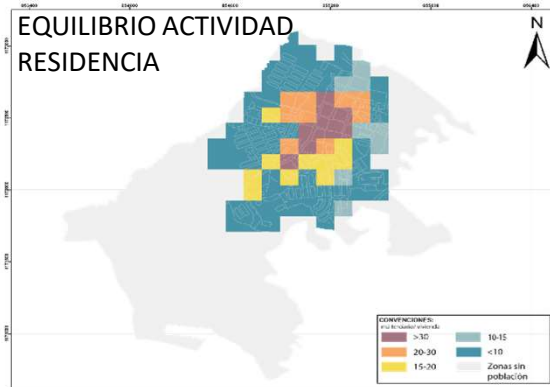
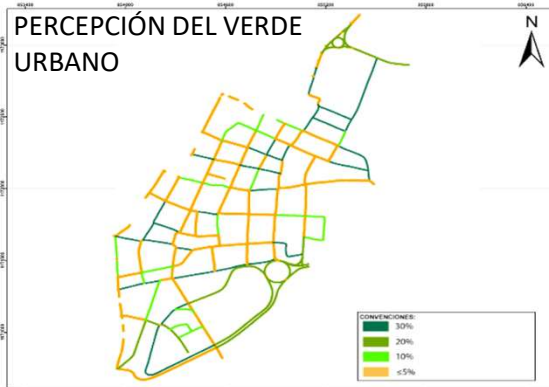
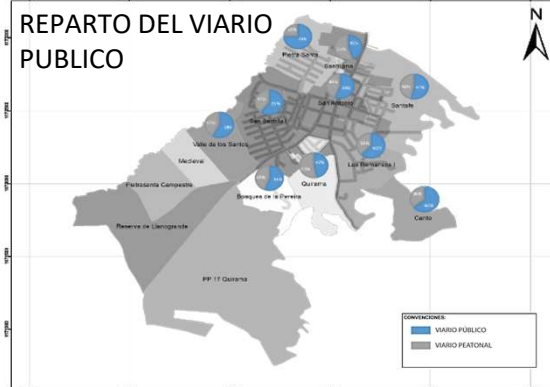
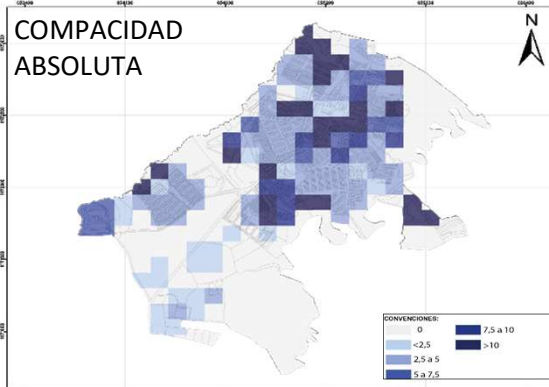
BARRIO EL PORVENIR			
Indicador	Req. mínimos		Resultados
	Criterio	Cobertura alcanzados	
Compacidad absoluta	>5m	>50%	31%
Reparto del viario	>60%	-	42%
Precepción del verde urbano	>10%	>50%	43%
Equilibrio actividad residencia	>15	>50%	47%
Superficie verde por habitante	>10	-	4.8
Proximidad a puntos limpios	<10 min	-	6.88 min
Proximidad a equipamiento	4	>75%	0%

BARRIO:

SAN ANTONIO

Contiene:

Mapas de los 7 indicadores para el barrio y tabla resumen



BARRIO SAN ANTONIO

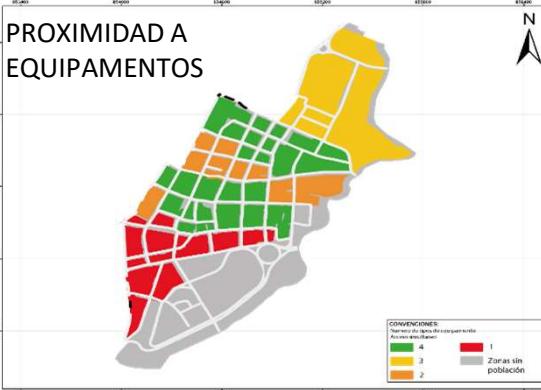
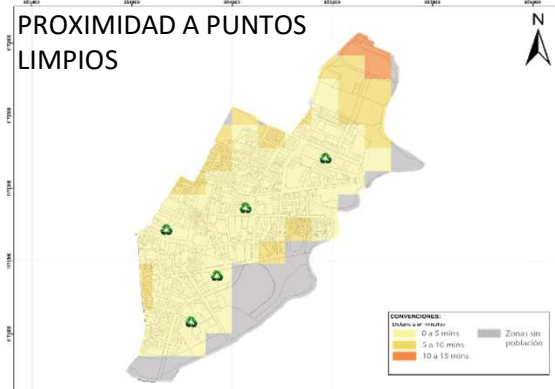
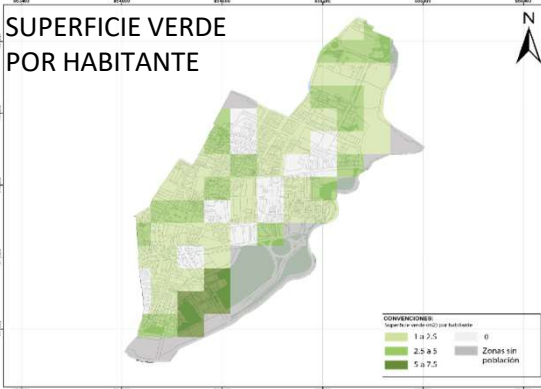
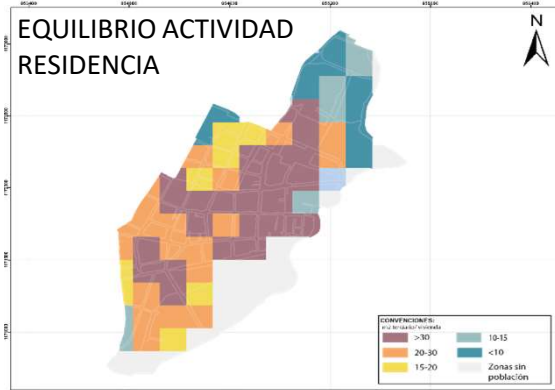
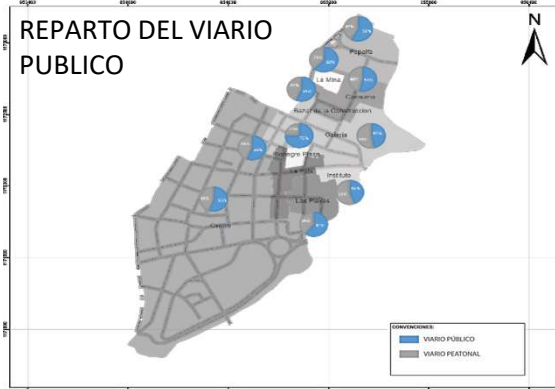
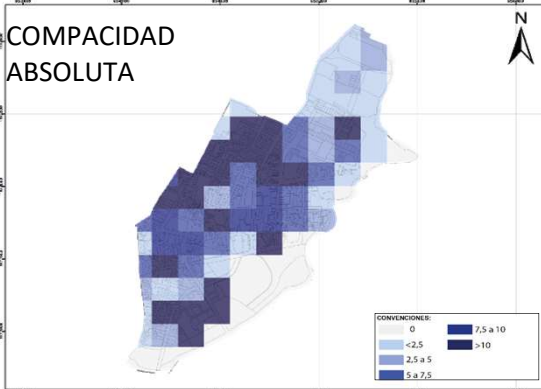
Indicador	Req. mínimos		Resultados	
	Criterio	Cobertura		
Compacidad absoluta	>5m	>50%	37%	🔴
Reparto del viario	>60%	-	43%	🔴
Precepción del verde urbano	>10%	>50%	61%	🟢
Equilibrio actividad residencia	>15	>50%	32%	🔴
Superficie verde por habitante	>10	-	4.8	🔴
Proximidad a puntos limpios	<10 min	-	7.55 min	🟢
Proximidad a equipamiento	4	>75%	20%	🔴

BARRIO:

EL CENTRO

Contiene:

Mapas de los 7 indicadores para el barrio y tabla resumen



BARRIO EL CENTRO

Indicador	Req. Mínimos		Resultados	
	Criterio	Cobertura		
Compacidad absoluta	>5m	>50%	64%	🟡
Reparto del viario	>60	-	43%	🔴
Percepción del verde urbano	>10%	>50%	33%	🔴
Equilibrio actividad residencia	>15	>50%	77%	🟢
Superficie verde por habitante	>10	-	3.7	🔴
Proximidad a puntos limpios	<10 min	-	6.74 min	🟢
Proximidad a equipamiento	4	>75%	38%	🔴

BARRIO EL PORVENIR

Indicador	Req. mínimos		Resultados	
	Criterio	Cobertura		
Compacidad absoluta	>5m	>50%	31%	
Reparto del viario	>60%	-	42%	
Precepción del verde urbano	>10%	>50%	43%	
Equilibrio actividad residencia	>15	>50%	47%	
Superficie verde por habitante	>10	-	4.8	
Proximidad a puntos limpios	<10 min	-	6.88 min	
Proximidad a equipamiento	4	>75%	0%	

BARRIO SAN ANTONIO

Indicador	Req. mínimos		Resultados	
	Criterio	Cobertura		
Compacidad absoluta	>5m	>50%	37%	
Reparto del viario	>60%	-	43%	
Precepción del verde urbano	>10%	>50%	61%	
Equilibrio actividad residencia	>15	>50%	32%	
Superficie verde por habitante	>10	-	4.8	
Proximidad a puntos limpios	<10 min	-	7.55 min	
Proximidad a equipamiento	4	>75%	20%	

BARRIO EL CENTRO

Indicador	Req. Mínimos		Resultados	
	Criterio	Cobertura		
Compacidad absoluta	>5m	>50%	64%	
Reparto del viario	>60	-	43%	
Precepción del verde urbano	>10%	>50%	33%	
Equilibrio actividad residencia	>15	>50%	77%	
Superficie verde por habitante	>10	-	3.7	
Proximidad a puntos limpios	<10 min	-	6.74 min	
Proximidad a equipamiento	4	>75%	38%	