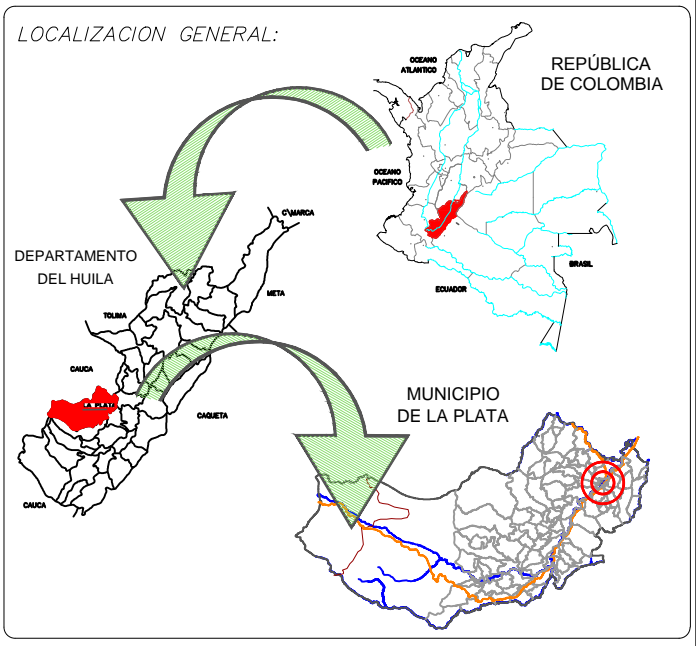


U.A.U. - 3 MUSEÑA Y LA VICTORIA
CUADRO COORDENADAS


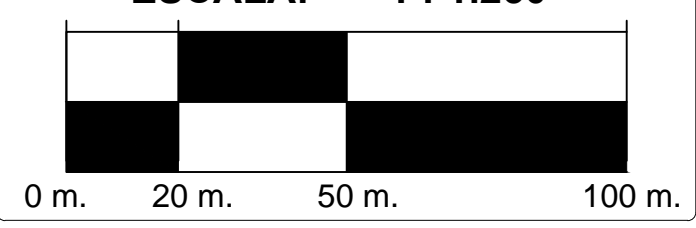
PUNTO	X	Y
13	1132972.14	755749.90
14	1133000.79	755662.99
15	1133007.41	755589.52
16	1133075.79	755526.98
17	1133063.37	755461.97
18	1133126.85	755388.01
19	1133080.89	755311.10
20	1133040.99	755244.22
21	1132995.47	755161.91
22	1132902.64	755119.03
23	1132812.27	755042.04
24	1132866.88	755314.01
25	1132905.35	755369.83
26	1132860.47	755468.20
27	1132667.14	755579.14
28	1132783.88	755712.75
29	1132852.94	755843.25



CONVENCIONES

- CONVENCIONES GENERALES:
- LÍMITE POLÍGONO VIV-C
 - RÍO PRINCIPAL
 - QUEBRADA, DRENAJE
 - DELTA POLÍGONO VIV-C
 - CURVAS DE NIVEL
- CONVENCIONES AMENAZA POR MOVIMIENTOS DE TIERRA:
- AMENAZA ALTA POR EROSIÓN
 - AMENAZA MEDIA POR EROSIÓN
 - AMENAZA BAJA POR EROSIÓN
 - RÍO
 - LAGOS
 - QUEBRADAS
 - SISTEMAS VIALES
 - LINDEROS DE PREDIOS

ESCALA: 1 : 1.250



ALCALDE:
LUIS ARMANDO RICARDO CASTILLO

Administración Municipal 2016 -2019
La Plata Huila

REVISÓ:
ING. GUILLERMO ALVIRA VARGAS
Director Departamento Administrativo de Planeación

CONTIENE AMENAZAS POR MOVIMIENTOS DE TIERRA

REALIZÓ:
ARQUITECTA

Arq. AUDREY YOLIMA GÓMEZ ORTIGOZA
M.P. A25312004-36383958 CPNAA.

Arq. EDWIN VLADIMIR OSPITA O.
M.P. A16042014-7712119 CPNAA.

ACTUALIZÓ
Junio de 2018

ESCALA:
1 : 1.250

PLANOS DE FORMULACIÓN
U.A.U.
PLANO:
2B
DE:
4

REGISTRO FOTOGRAFICO

