



Plan de Acción Territorial 2016 – 2019
“Oportunidades para todas las subregiones”

LINK: <http://www.choco.gov.co/planes/plan-de-accion-territorial-20162019>

Pág.

Período: 2016 - 2019

Ubicación: Departamento de Chocó

Actores: Gobernador, Equipo de Gobierno, Asambleas Comunitarias, Consejo Departamental de Planeación, Equipos de Planeación, Secretaría de Planeación, Equipo Técnico Secretarías Sectoriales,

Objetivo/s:.

Proceso de construcción:

Clave:

Misión:

Principios:

Enfoque/Ejes:

Proyectos destacados:

de palabras:

Costo:

Observaciones: Noveno departamento en extensión de Colombia. Su extensión terrestre es de 46.530 Km² (4% del país). / El 57,3% de los 1.382 km de la frontera marítima de Colombia con el océano Pacífico. (distribución étnica: el 90% es de raza negra; el 6% es mulato y blanco, el 4% restante es indígena)

Océano:

Beneficiario(es):

Pacífico:

Marítimo/marino:

Plan de Desarrollo del Departamento de Valle del Cauca 2016 – 2019
“El Valle Está En Vos”

LINK: <http://www.uesvalle.gov.co/documentos/147/1-plan-de-desarrollo-departamental-2016---2019/>

Pág. 344

Período: 2016 - 2019

Ubicación: Departamento de Valle del Cauca- Colombia

Actores: Gobernador, Equipo de Gobierno, Asamblea Departamental, Consejo Departamental de Planeación, Equipo Técnico Secretaría de Planeación, Equipo Técnico Secretarías Sectoriales,

Objetivo/s:

Proceso de construcción: El diagnóstico para la formulación del Plan de Desarrollo fue tomado del trabajo adelantado por la Gobernación del Valle del Cauca en el año 2015, denominado Valle Visión 2032, el cual contempla las dimensiones del desarrollo territorial – Institucional, Ambiental, Productiva y Social. Dicho diagnóstico contempla las diferentes variables que han generado las problemáticas en las cuatro dimensiones, abordando también las alternativas de solución al respecto. Cada uno de los pilares contiene, en su desarrollo, el diagnóstico correspondiente para abordar las propuestas de líneas de acción, programas, subprogramas y metas.

Indicadores clave:

- Índice de Pobreza Multidimensional IPM
- Índica departamental de competitividad –IDC (Desarrollo entendido de forma económica) tamaño del mercado, eficiencia, dinámica empresarial, infraestructura... (índice bancarización)

Misión: Recuperar el liderazgo del departamento fomentando los valores de transparencia, buen gobierno y la participación activa a nivel nacional e internacional, mediante la implementación de dinámicas sociales, políticas, económicas e institucionales para fortalecer la capacidad institucional y de inversión con el fin de responder a los desafíos del entorno y lograr mayores niveles de competitividad, seguridad, paz y convivencia, equidad y sostenibilidad del medio ambiente que permitan mejorar la calidad de vida de los vallecaucanos.

Visión: El Valle del Cauca, al 2019, será un departamento líder, nacional e internacional, en desarrollo humano, paz y reconciliación; con una gestión pública transparente, participativa, plural, eficiente y con alto compromiso social; que promueva el desarrollo sostenible, garantía de la conservación del capital natural, rico en biodiversidad, servicios ecosistémicos, riqueza étnico-cultural; con fuerza productiva, turística, infraestructura, tecnología, atractivo para la inversión; que incentive la innovación, el emprendimiento, la cooperación, la equidad, la convergencia regional y la competitividad para la integración global de la región Pacífico con el mundo.

Principios:

- Transparencia y participación
- Universalidad, Igualdad y No Discriminación
- Integralidad

Enfoque/Ejes estratégicos:



Proyectos destacados:

de palabras:
Mar Caribe: 0
Marino: 1
Marítimo: 0
Océano: 2


Bahía: 1
Costa: 3
Playa: 2
Puerto: 40
Muelle: 1

Pesca/Pescador(es): 73
 *Secretaría de Medioambiente, Agricultura, Seguridad Alimentaria y Pesca

Observaciones: Disminución de la pobreza multidimensional. Índice de desarrollo humano, Coeficiente de gini, En estrategias diferenciales no hay una que considere pescadores



*Pesca y maricultura

PARTES RELEVANTES DEL DOCUMENTO

Ubicación en el documento	Cita textual:	Explicación ¿Qué es? ¿Por qué es importante?
<p>TÍTULO II CAPÍTULO I PILAR NÚMERO UNO: EQUIDAD Y LUCHA CONTRA LA POBREZA</p> <p>Pág 22</p>	<p>El departamento tiene una gran influencia de la población Negra-Afrocolombiana en lo cultural y el Desarrollo Regional, pese a ello, la calidad de vida de esta población y comunidad étnica es muy baja. Claro ejemplo es el Distrito de Buenaventura, con el puerto más importante del país, pero afectado por grandes problemáticas socioeconómicas y culturales. Con problemáticas de saneamiento básico, educación, salud, vivienda y violencia. En este territorio el 44,08% de personas tiene pobreza multidimensional según el Índice de Pobreza Multidimensional-Sisbén, a su vez, tiene un gran porcentaje de víctimas del conflicto armado colombiano, debido a que la presencia de grupos al margen de la ley como FARC, Paramilitares, Bacrim y narcotráfico, generan dinámicas de desplazamiento forzado (recibir y expulsar), pandillas, microtráfico, entre otros tipos de violencia. Por ello, el departamento deberá priorizar este municipio, con el propósito de mejorar la calidad de vida y potencializar las características de éste, para generar oportunidades de desarrollo.</p>	<p>Puerto de buenaventura, zona étnica!</p>
<p>5. Competitividad y Medio Ambiente</p> <p>Pág. 135</p>	<p>El departamento del Valle del Cauca cuenta con condiciones ambientales privilegiadas que se derivan tanto de su ubicación costera en el océano Pacífico con el importante puerto de Buenaventura, como de los diversos pisos térmicos y zonas de vida, una amplia oferta hídrica, biodiversidad y ecosistemas estratégicos que se encuentran en su territorio.</p>	<p>Lo costero solo se asocia con el puerto de buenaventura.</p>
<p>ARTÍCULO 33. programas y subprogramas. programa: ecosistemas estratégicos y biodiversidad sostenible. Pág. 158</p>	<p>Promover procesos para la conservación y recuperación de ecosistemas estratégicos afectados por factores naturales y antrópicos, en coordinación con las entidades del Sistema Nacional Ambiental en la región: Manejo y recuperación de los ecosistemas marino costeros del pacifico vallecaucano.</p>	<p>Cuestión recuperación – sentido ambiental</p>
<p>PROGRAMA: APUESTAS PRODUCTIVAS. ARTÍCULO 38. LÍNEA DE ACCIÓN 208: CIENCIA TECNOLOGÍA E INNOVACIÓN</p> <p>Pág. 179</p>		<p>Desarrollo Portuario</p>
<p>Título IV: Estrategia de regionalización REGIÓN PACÍFICO</p> <p>Pág. 298-299</p>	<p>ARTÍCULO 66: Consolidación de la institucionalidad de la Región Pacífico. Teniendo en cuenta la importancia económica, ambiental y social que representa la Región Pacífico a nivel nacional, el Valle del Cauca junto con los departamentos del Cauca, Chochó y Nariño aspiran a consolidar la institucionalidad de la región reconociendo las diferencias en cada una de las zonas del territorio y resaltando la importancia de formular proyectos estratégicos que reflejen propósitos comunes que tengan en cuenta sus características y potencialidades</p>	<p>Planeación con miras de foco regional.</p>

Plan de Desarrollo 2016 – 2019
“El Valle Está En Vos”

PARTES RELEVANTES DEL DOCUMENTO

Ubicación en el documento	Cita textual:	Explicación ¿Qué es? ¿Por qué es importante?
<p>a. Importancia de la Región Pacífico para el Valle</p> <p>Pág. 299</p>	<p>El Pacífico colombiano con 7.737.081 habitantes representa el 17% de la población total del país¹². Está conformada por cuatro Departamentos (Valle del Cauca, Cauca, Chocó y Nariño), y 178 municipios, que juntos le aportan el 15% al PIB Nacional¹³. Se encuentra ubicada al occidente de Colombia. Limita al norte con Panamá, al sur con Ecuador, al oriente por la Cordillera Occidental de los Andes Colombianos y al occidente por el Océano Pacífico del cual se deriva su nombre</p>	<p>Proyecto regional.</p>
<p>a. Importancia de la Región Pacífico para el Valle</p> <p>Pág. 299</p>	<p>Esta región cuenta con una posición geoestratégica destacada, que permite conectar al país con el mundo a través del Puerto de Buenaventura. Este puerto, donde circula más de la mitad del comercio exterior de nuestro país¹⁶, es geográficamente uno de los más cercanos a Asia en todo el continente Americano. Esta estratégica ubicación hace del Valle del Cauca y de la región un lugar ideal para la producción y comercialización de bienes y servicios destinados al mercado global.</p>	<p>Lo portuario se entiende solo como Buenaventura. Salida Región ASÍA-PACÍFICO.</p>
<p>TÍTULO IV ESTRATEGIAS DE REGIONALIZACIÓN CAPÍTULO I REGIÓN PACÍFICO. Proyectos Estratégicos priorizados por el Valle del Cauca. Pág. 302</p>	<p>Este aparte muestra un listado de los proyectos estratégicos priorizados por el Valle del Cauca que le aportan al proceso de Integración Regional.</p> 	<p>Como se muestra en la imagen, lo que tiene que ver con costa, litoral, océano... esta asociado con “desarrollo económico”</p>
<p>SUBPROGRAMA: AUTOABASTECIMIENTO DE ALIMENTOS SANOS</p> <p>Pág. 60</p>		<p>No se tiene en cuenta la comunidad pesquera en la Secretaría de Ambiente, Agricultura, Seguridad Alimentaria y Pesca</p>

Período: 2016 – 2019

Ubicación: Departamento de - Colombia

Actores: Gobernador, Gestora social, Gabinete departamental, Asamblea departamental, Consejo departamental, Comité técnico del plan, Equipo asesor.

Objetivo/s: Construir un territorio de paz equitativo, productivo, competitivo y sostenible, donde se priorice el reconocimiento, la participación, la inclusión, el diálogo, la preservación medioambiental y el desarrollo integral (económico, social, político, cultural y ambiental) de las sub-regiones, generando condiciones para la riqueza colectiva y el cierre de brechas, armonizando la gestión pública departamental con los Objetivos de Desarrollo Sostenible –ODS y la propuesta integral de crecimiento verde.

Proceso de construcción: Nuestro Plan de Desarrollo se construyó desde un amplio diálogo social, a través del cual, se interpreta el sentir de una población multicultural y pluriétnica que habita en siete subregiones; Piedemonte Amazónico, Centro, Macizo, Norte, Oriente, Pacífico y Sur, todas a su vez con distintas condiciones de vida, historia, costumbres y anhelos. Este Plan es el resultado de un ejercicio de planificación con una amplia participación ciudadana, de organizaciones sociales, campesinas, empresarios, gremios, académicos, comunidades indígenas, afro descendientes y de grupos poblacionales vulnerables que han exigido atención prioritaria desde cada subregión (participación activa y comprometida de más de 6.500 habitantes de todas las subregiones).

Indicadores clave: Incrementar en 70% el indicador de superación de la situación de vulnerabilidad, restablecimiento social y económico de las víctimas de desplazamiento forzado en el departamento (priorizando las sub-regiones de Norte, Centro, Costa Pacífica y Sur). **IMPORTANTE: NUEVO ACTOR COSTERO (VICTIMAS DE DESPLAZAMIENTO FORZADO)** / Incrementar el 5% el transporte de pasajeros/año en la Costa Pacífica

Visión: El Departamento del Cauca será un territorio para la reconciliación social, la convivencia pacífica y el buen vivir; donde se reconoce la diversidad étnica y cultural mediante la inclusión, el diálogo permanente y el respeto a sus formas organizativas y de gobierno; con desarrollo social y económico en cada una de sus siete subregiones. Un territorio cuidador de agua y medio ambiente, con innovación y nuevas tecnologías generando condiciones para la riqueza colectiva; con infraestructura social y productiva que mejore la competitividad y el crecimiento económico con equidad, garantías para el goce efectivo de los derechos; y con un manejo responsable, transparente, eficiente y eficaz de los recursos públicos.

Misión:

2.2. ENFOQUE TERRITORIAL
 Desde el reconocimiento de la potencialidad económica, social, cultural y ambiental del CAUCA, TERRITORIO SUR DEL PACÍFICO se plantea un enfoque de gestión y administración pública que priorice el diálogo y la participación permanente. Los ejes estratégicos del enfoque se relacionan con los siguientes ejes:

- 1. **Transversalidad territorial:** El eje transversal es el desarrollo sostenible, que integra el desarrollo social, económico, ambiental y cultural en un solo eje.
- 2. **Enfoque territorial:** Se prioriza el desarrollo integral y equitativo de las subregiones del departamento, considerando la diversidad étnica y cultural, así como las condiciones de vulnerabilidad de las poblaciones de las subregiones.
- 3. **Enfoque diferencial:** Se prioriza el desarrollo integral y equitativo de las subregiones del departamento, considerando la diversidad étnica y cultural, así como las condiciones de vulnerabilidad de las poblaciones de las subregiones.
- 4. **Enfoque participativo:** Se prioriza el desarrollo integral y equitativo de las subregiones del departamento, considerando la diversidad étnica y cultural, así como las condiciones de vulnerabilidad de las poblaciones de las subregiones.

Principios:

- Bien-estar social.
- sostenibilidad y sustentabilidad.
- Participación.
- Equidad.

Enfoque/Ejes estratégicos:

- Poblacional
- Diferencial
- Participativo
- Territorial (subregional y supra-departamental)

Proyectos destacados: Como una importante contribución a la infraestructura fluvial en la costa pacífica caucana, actualmente se ejecuta la construcción del muelle de carga y pasajeros del Municipio de Guapi.

de palabras:
 Mar Caribe: 0
 Marino: 1
 Marítimo: 0

Océano: 1
 Bahía: 0
 Costa: 24
 Playa: 0

Puerto: 12
 Muelle: 1
 Pesca/Pescador(es): 3

Observaciones:



PARTES RELEVANTES DEL DOCUMENTO

Ubicación en el documento	Cita textual:	Explicación ¿Qué es? ¿Por qué es importante?
<p>1.3.4 Agua como bien público</p> <p>Pág. 30</p>	<p>La riqueza hídrica del departamento del Cauca, tiene relevancia en el componente estratégico, porque es a través de los procesos de conservación y de garantía de derechos, que la región seguirá siendo clave en la producción de agua dulce en el territorio nacional. Cauca, cuidador de agua, impulsa a las sub-regiones a la proyección de acciones estratégicas para conservarla y tener acceso a ella en condiciones de dignidad. El agua será un gran canalizador del desarrollo y ordenamiento territorial gracias a la importancia de los proyectos energéticos y a la búsqueda de energías limpias y renovables que no afecten el equilibrio ambiental.</p>	<p>Solo agua dulce !!!1</p>
<p>1.4.1. CIERRE DE BRECHAS SOCIALES, ECONÓMICAS, TERRITORIALES Y AMBIENTALES</p> <p>Pág. 33</p>	<p>la Región Pacífico - Valle, Cauca, Nariño y Chocó - vienen trabajando de manera conjunta para lograr reducir diferencias socioeconómicas y acercarse al promedio nacional. Para ello se formuló el Plan Pazcífico y se creó el Fondo para el Desarrollo del Plan Todos Somos Pazcífico en el marco del Plan Nacional de Desarrollo Todos por un nuevo país. Mediante este fondo se apalancan inversiones inicialmente en Infraestructura Educativa, Agua Potable y Saneamiento Básico, mejorando condiciones de municipios ubicados en la costa pacífica caucana que a su vez presentan rezago ante municipios de la zona Andina del Cauca y de Colombia.</p>	<p>Rezago de la zona costera (proyecto regional)</p>
<p>Grupos étnicos</p> <p>Pág. 121</p>	<p>En la región pacífico se destacan los grupos étnicos afrodescendientes y Embera. En el municipio de Guapi se encuentran 3 comunidades indígenas: Canaan, Bellavista y Partidero. Se evidencia la falta de garantía de derechos fundamentales de las comunidades de la Costa Pacífica, un alto grado de necesidades básicas insatisfechas, conflicto armado, minería ilegal, falta de atención a las víctimas, desplazamiento, dificultad con los operadores para llevar los programas sociales del Estado.</p>	<p>Comunidades étnicas = comunidades costeras</p>
<p>Pág. 136</p>	<p>Es importante resaltar que la actividad pesquera se concentra en la subregión Pacífico generando sustento para 1.454 pescadores y sus familias, agrupados en 24 asociaciones, 12 en Guapi, 4 en Timbiquí y 8 en López de Micay. Las principales especies aprovechadas son camarón, langostino y variedad de peces, predominando la pesca artesanal con bajos niveles de productividad. Hasta 2012 se mantuvo estable la producción pesquera, con 10 mil millones de pesos, si bien creció su aporte en los últimos diez años, continúa siendo muy bajo en relación a otros productos y actividades del Cauca.</p>	<p>Sobre la pesca</p>

Plan de Desarrollo del departamento de Nariño 2016 – 2019
Nariño Corazón del Mundo

LINK: <https://xn--nario-rta.gov.co/inicio/index.php/gobernacion/plan-de-desarrollo/354-plan-de-desarrollo-departamental-narino-corazon-del-mundo-2016-2019>

Período: 2016 – 2019

Ubicación: Departamento de - Colombia

Actores: Gobernador, Equipo de Gobierno, Asamblea Departamental, Consejo Territorial de Planeación, Enlaces Subregionales, Equipo Planeación departamental, Equipo formulador plan de desarrollo, Equipo dinamizador.

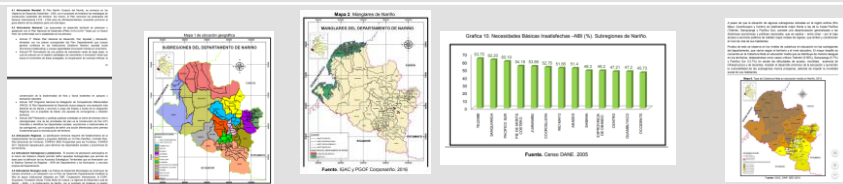
Objetivo/s: El modelo de Nuevo Gobierno busca desarrollar una gestión pública articulada, generando las alianzas internacionales, nacionales, regionales y locales necesarias para potenciar el logro de los objetivos estratégicos que se pretenden alcanzar en este Plan de Desarrollo Departamental 2.016-2.019 “Nariño Corazón del Mundo”.

Proceso de construcción: Resultado de un ejercicio de planificación participativa que parte del reconocimiento de las potencialidades ambientales, culturales y geográficas de la región. contó con la participación efectiva de más de 31.700 ciudadanos que aportaron ideas y validaron una visión compartida de territorio a través de diferentes encuentros subregionales, temáticos y poblacionales. Los encuentros subregionales se dividieron en dos etapas en las que se desarrollaron un total de 26 encuentros, dos por cada subregión, los cuales contaron con una masiva participación por parte de las comunidades de cada uno de los 64 municipios que conforman el departamento de Nariño, y con la presencia institucional

Indicadores clave: Implementación del Plan Pazcifico en los municipios de la Costa Pacífica Nariñense (% implementación Plan Pazcifico)

Visión: En 2019, el Departamento de Nariño es un referente mundial de Nuevo Gobierno que fundamentado en la participación, colaboración e innovación, avanza en la consolidación de paz territorial, el cierre de brechas sociales y la sostenibilidad ambiental. Es un territorio integrado regional, nacional e internacionalmente que trabaja por el logro de propósitos comunes, generando una gobernanza multinivel para la construcción corresponsable del Desarrollo Humano Sostenible.

Misión:



Principios:

- Inteligencia colectiva
- Datos abiertos
- Vínculo multicanal con la ciudadanía

- Simplicidad administrativa
- Gobierno digital
- Justicia intergeneracional
- Cultura de la innovación
- Articulación multinivel

Enfoque/Ejes estratégicos:



Proyectos destacados:

de palabras:
Mar Caribe: 0
Marino: 9
Marítimo: 1

Océano: 0
Bahía: 1
Costa: 21
Playa: 3

Puerto: 12
Muelle: 2
Pesca/Pescador(es): 20

Observaciones:

Plan de Desarrollo 2016 – 2019
Nariño Corazón del Mundo

PARTES RELEVANTES DEL DOCUMENTO

Ubicación en el documento	Cita textual:	Explicación ¿Qué es? ¿Por qué es importante?
5.2. Nariño Corazón del Mundo Pág 19.	Nariño está ubicado al sur occidente de Colombia y tiene una posición geoestratégica privilegiada; es la frontera de Colombia con Sur América y el Mar Pacífico que lo comunica con toda la cuenca del mismo nombre. Cuenta con una extensión total de 33.268 kilómetros cuadrados, de los cuales 8% de su territorio pertenece al Pie de Monte de la Amazonía, una de las grandes reservas de biodiversidad del mundo, el 52% corresponde a la Llanura del Pacífico o Chocó Biogeográfico, que presentan condiciones excepcionales en diversidad de comunidades y especies, y el 40% restante pertenece a la zona andina en donde se destacan los páramos y volcanes, aspectos que posicionan a Nariño como una de las regiones más diversas de Colombia y el mundo.	Posición estratégica
Iniciativa regional Pág. 61	<ul style="list-style-type: none"> • Impulso a programas y Proyectos en el marco de los CONPES para el desarrollo agropecuario de Nariño y Prosperidad para las Fronteras. • Plan de Desarrollo Turísticos del departamento con prioridad en: municipios de frontera, costa pacífica y norte del departamento (teleférico de Las Lajas II fase, Parque Cañón de Juanambú y Malecón Turístico de Tumaco). • Centro agroindustrial y pesquero de la costa pacífica fase II. 	IMPORTANCIA TURISTICA
EJE V. INFRAESTRUCTURA Y CONECTIVIDAD. PROGRAMA 1. Infraestructura para la integración Pág 165 -166	En las zonas alejadas y no conectadas con la red vial, el transporte fluvial y marítimo, al igual que las aspiraciones aeroportuarias, se han posicionado como el principal medio de movilidad de carga y de pasajeros, especialmente en los diez (10) municipios de la Costa pacífica.	Desconexión con el resto del departamento. Importancia del mar en sentido de conectividad vial. (TRANSPORTE)
Meta de producto Pág. 124	Organizados y coordinados eventos deportivos y recreativos de orden regional y binacional (Juegos Binacionales indígenas y convencionales, juegos de litoral pacífico, etc.) Juegos nacionales de mar y playa Indicador: N° de deportistas participantes	Mar asociado con deporte
PACIFICO SUR. b. Acuerdos subregionales.	1. CONSOLIDACIÓN DE LA COMPETITIVIDAD DE LOS SISTEMAS PRODUCTIVOS Y DESARROLLO TURÍSTICO. Fortalecer el desarrollo turístico de la Subregión Pacífico Sur con el objetivo de “posicionar el destino Nariño Corazón del Mundo”, para tal fin se aunarán esfuerzos con los alcaldes para el diseño e implementación de unas rutas ecoturísticas, agroturísticas, culturales, religiosas, de negocios y de turismo recreativo (sol y playa) sostenibles y competitivas en la Subregión.	TURISMO