

Consolidado emergencias departamento Vichada

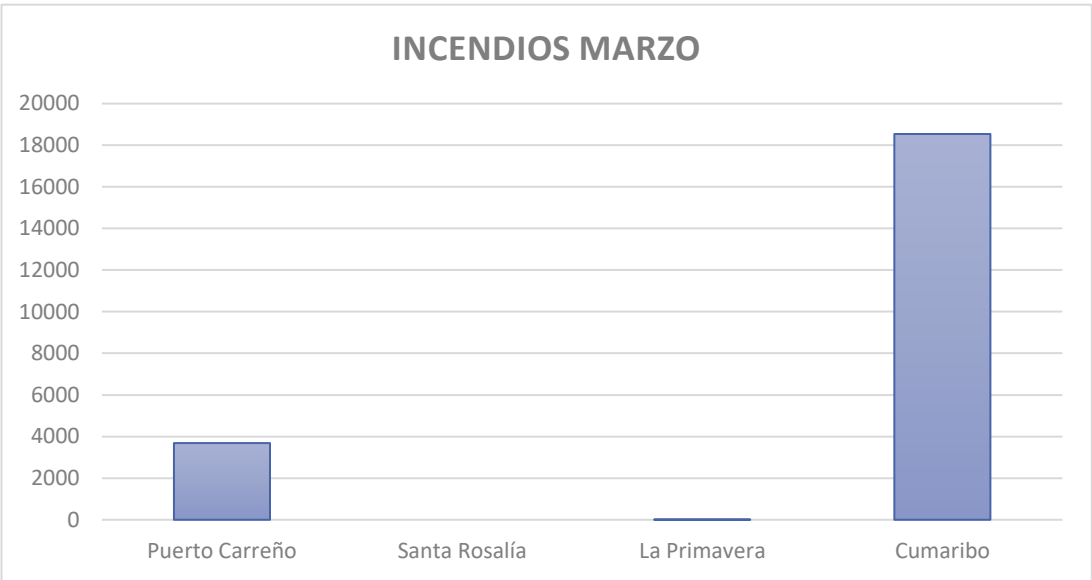
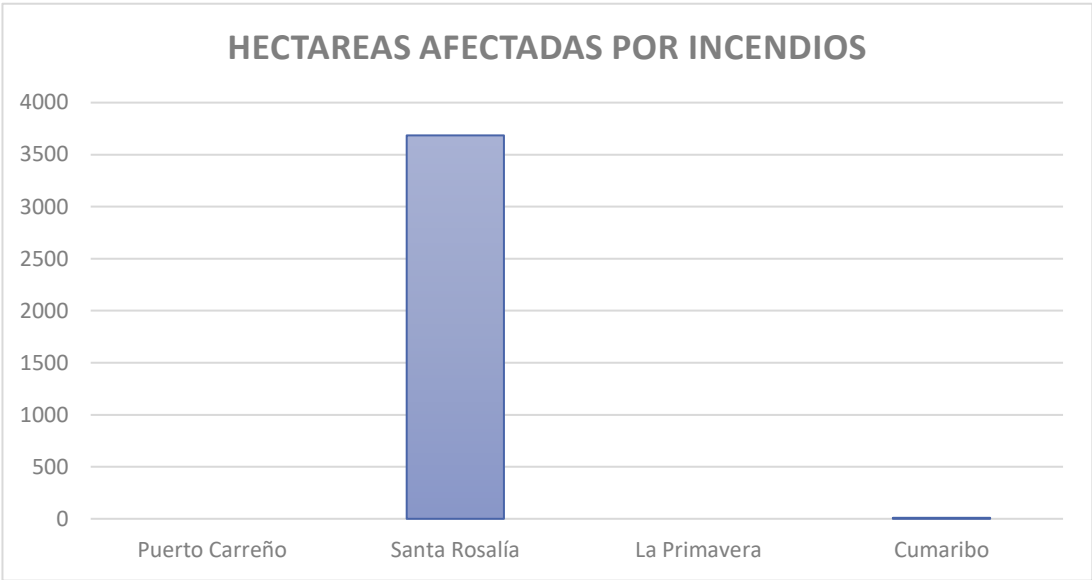
Temporada seca

MUNICIPIO	MARZO		
	Semana 1	Semana 2	Semana 3
Puerto Carreño	69	1111	2505
Santa Rosalía	0	0	0
La Primavera	2	7	0
Cumaribo	18536	1,796	0

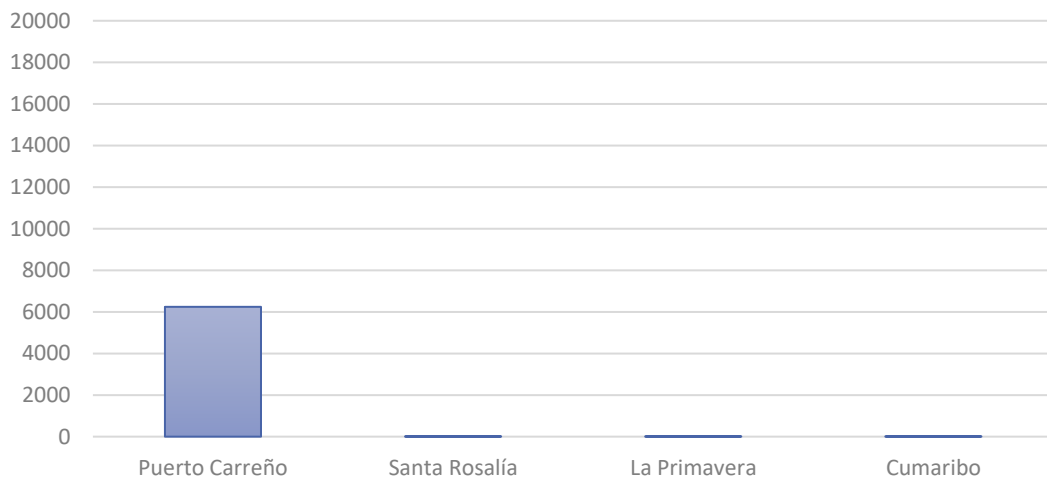
MUNICIPIO	ABRIL			
	Semana 4	Semana 5	Semana 6	Semana 7
Puerto Carreño	6171	72	0	0
Santa Rosalía	0	1	1	2
La Primavera	0	13	0	0
Cumaribo	0	0	0,3	0

MUNICIPIO	MAYO		
	Semana 8	Semana 9	Semana 3
Puerto Carreño	0	0	0
Santa Rosalía	0	0	0
La Primavera	0	0	0
Cumaribo	0,527	0	0

Total Departamento	Marzo	Abril	Mayo
0	3685	6243	0
3685	0	4	0
0	9	13	0
9,527	18537,796	0,3	0,527



### INCENDIOS ABRIL



### INCENDIOS MAYO



Temporada de lluvias

MUNICIPIO				
	Sem 1	Descripción	Sem 2	Descripción
Puerto Carreño		Niveles normales		Se decretó alerta amarilla en el municipio debido al incremento del nivel del rio Orinoco
Santa Rosalía		Actualmente no contamos con la información precisa del numero de hectareas afectadas y la cantidad de polbación afectada una vez se tenga claridad de la información se les remitira via correo elcetrico en la mayor brevedad posible.		Actualmente no contamos con la información precisa del numero de hectareas afectadas, con respecto a la cantidad de polbación afectada levamos un total del 213 familias afectadas
La Primavera		Niveles normales		100 hectareas afectadas, 11 familias afectadas, 2 viviendas destruidas y 6 averiadas. Las viviendas destruidas son toldas de carpa o cambuches poco estables y la afectacion es en cultivos
Cumaribo		Niveles normales		Niveles normales

**Evento: inundaciones**

Sem 3	Descripción	Sem 4	Descripción
	Se decretó alerta amarilla en el municipio debido al incremento del nivel del río Orinoco		Continua el municipio en alerta naranja debido al incremento del nivel del río Orinoco
	información precisa del número de hectáreas afectadas, con respecto a la cantidad de población afectada llevamos un total de 400 familias afectadas en el municipio. Nota: aunque el crecimiento del nivel del río ha disminuido, se mantiene una vigilancia constante.		En el momento nos encontramos terminando de consolidar la información para poder dar la cantidad de hectáreas, una vez se tenga se les remitirá vía correo.
	650 hectáreas afectadas en las veredas Puerto Esperanza y Vuelta Mala, 74 familias afectadas, 6 viviendas destruidas y 16 averiadas. Las viviendas destruidas son toldas de carpa o cambuches poco estables y la afectación es en cultivos		Continua el municipio en alerta naranja, sin embargo, no se reportaron más familias, ni hectáreas afectadas
	Niveles normales		Inundación por desbordamiento de canal de aguas lluvias cercano. Pérdida de 200 pollos de levante

Semana 5	Descripción
	Se declaró alerta roja por el incremento del nivel del río Orinoco superior a los 14 metros
	No se ha enviado la información consolidada de las familias y hectáreas afectadas en el municipio
	Continúa el municipio en alerta naranja, sin embargo, no se reportaron más familias, ni hectáreas afectadas
	Se declaró alerta roja por el desbordamiento de los ríos Orinoco y Inírida que afectaron a las comunidades indígenas en zona rural del municipio