

Guía para Transbordos (Señaletica de transmilenio)

Una intervención a la guía de transbordos de la
señaletica de transmilenio

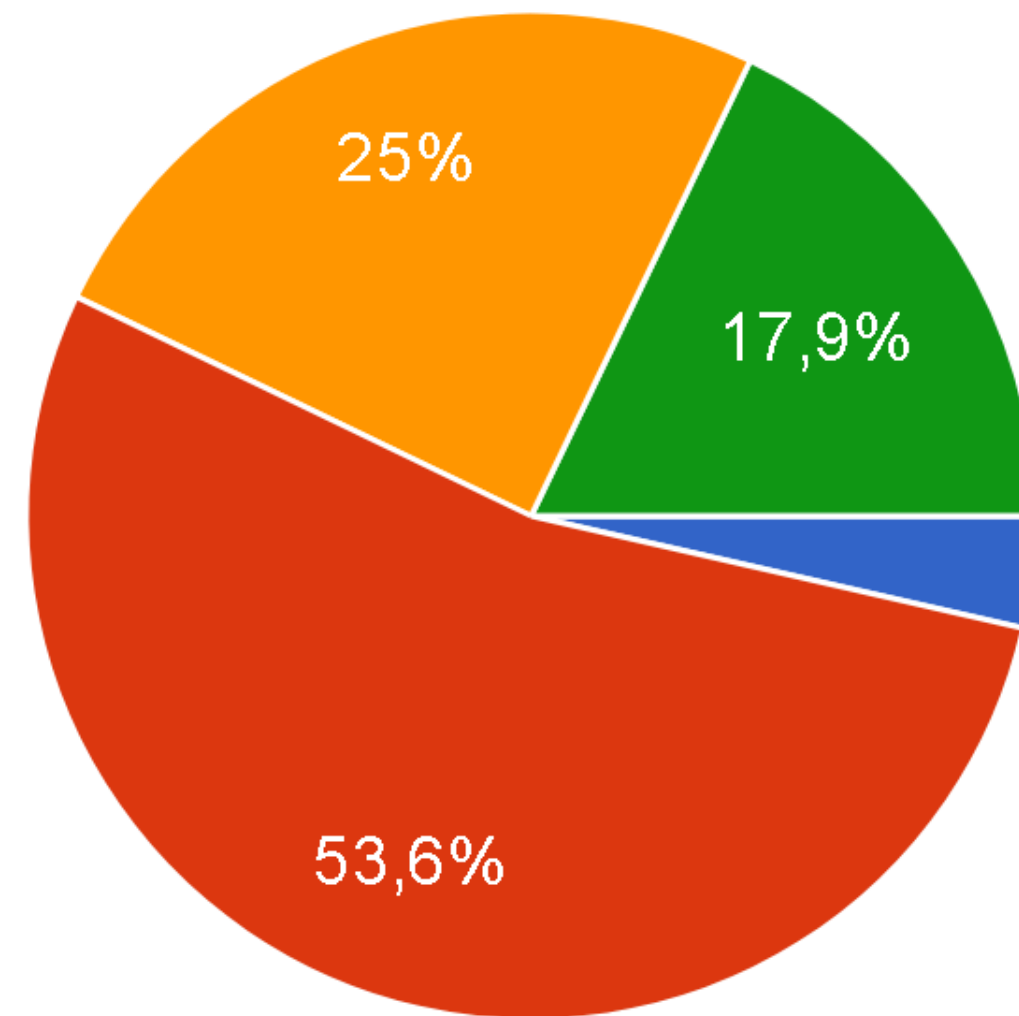
Testeo

Gabriela Chavarrio

Preguntas de Reconocimiento

Indica tu edad

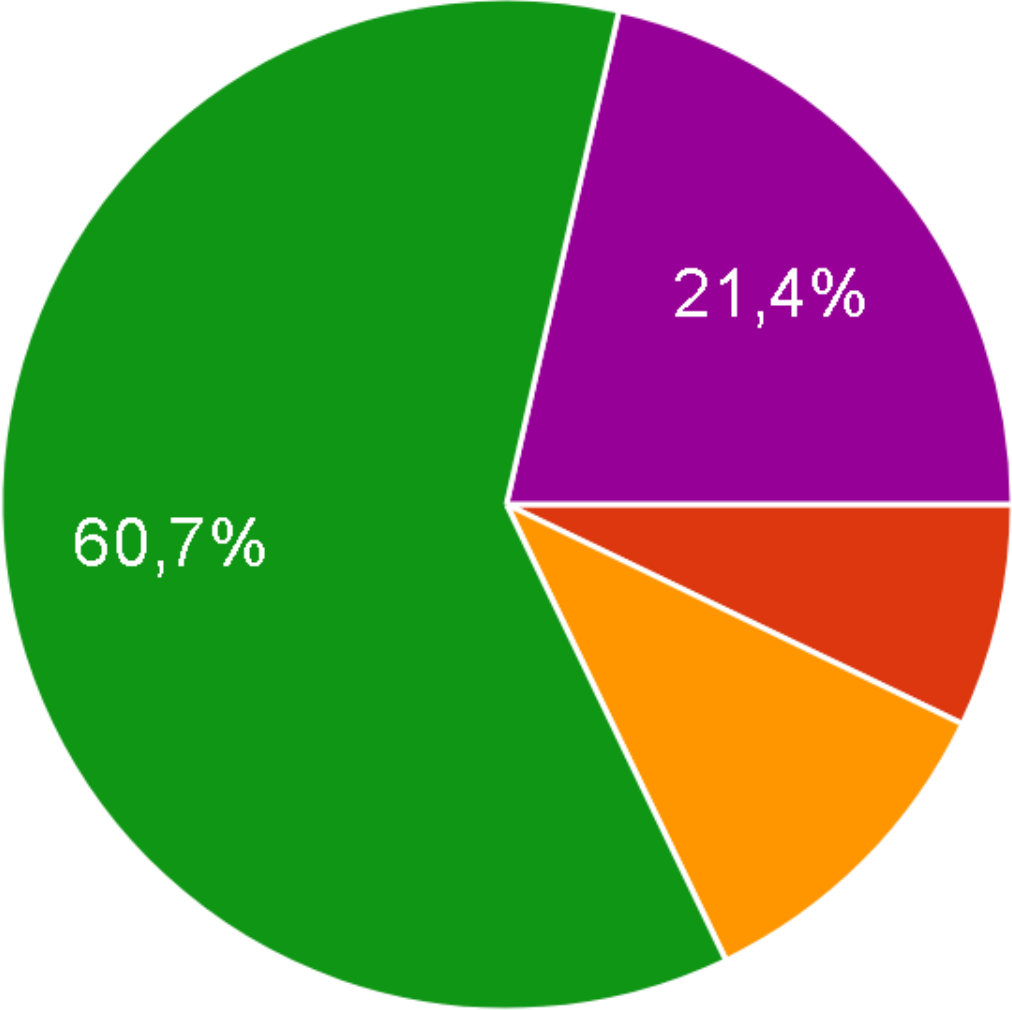
28 respuestas



- Menos de 18
- 18 - 25 años
- 26 - 40 años
- 41 - 60 años
- Más de 60 años

Indica tu nivel de educación

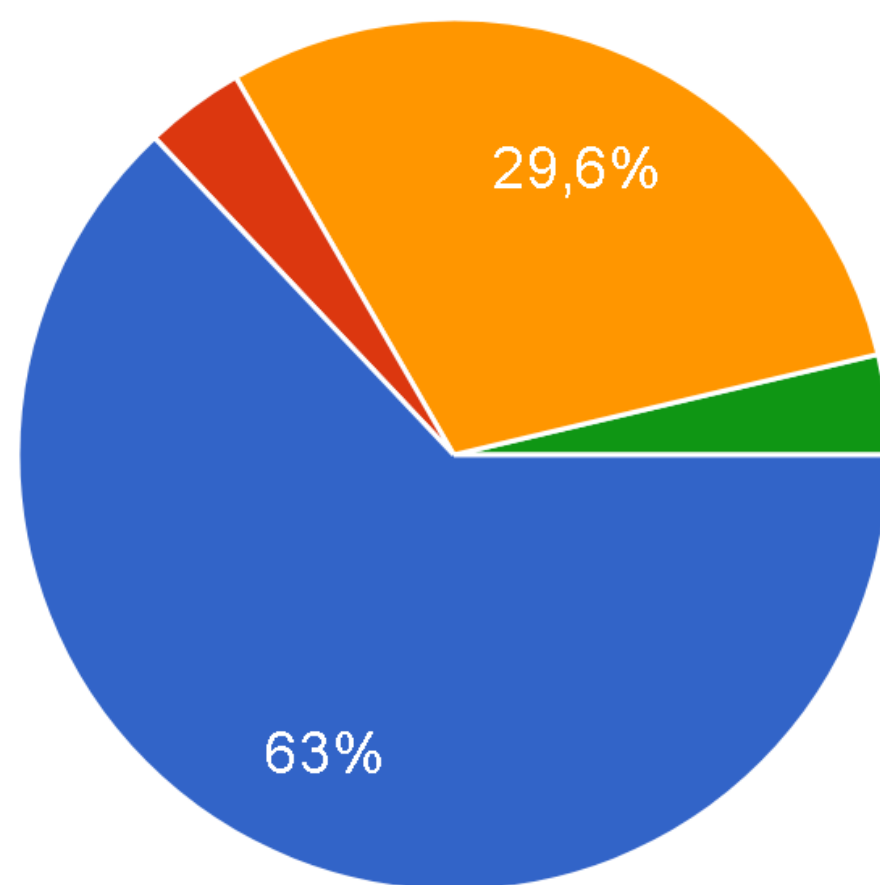
28 respuestas



- Primaria
- Bachiller
- Técnico/ Tecnólogo
- Pregrado
- Posgrado

¿Eres de Bogotá?

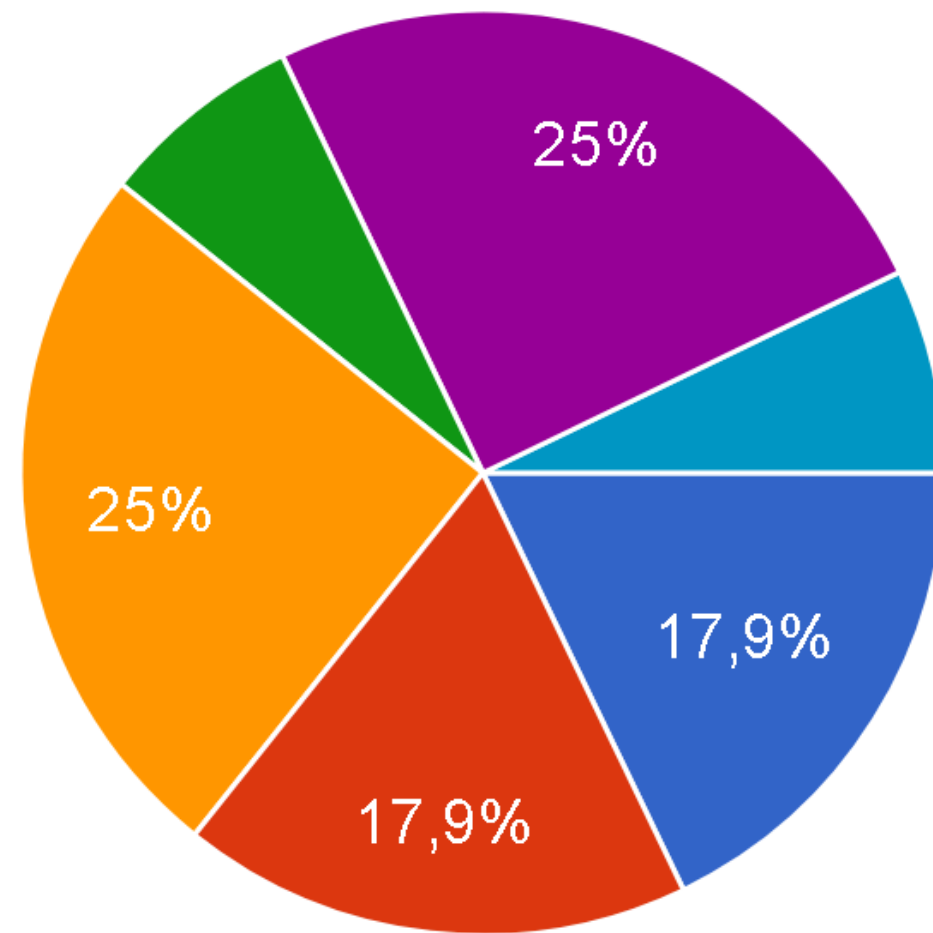
27 respuestas



- Sí, soy Bogotano
- Soy proveniente de los alrededores de Bogotá
- Soy de otra parte de Colombia
- Soy extranjero

¿Con qué frecuencia usas Transmilenio?

28 respuestas

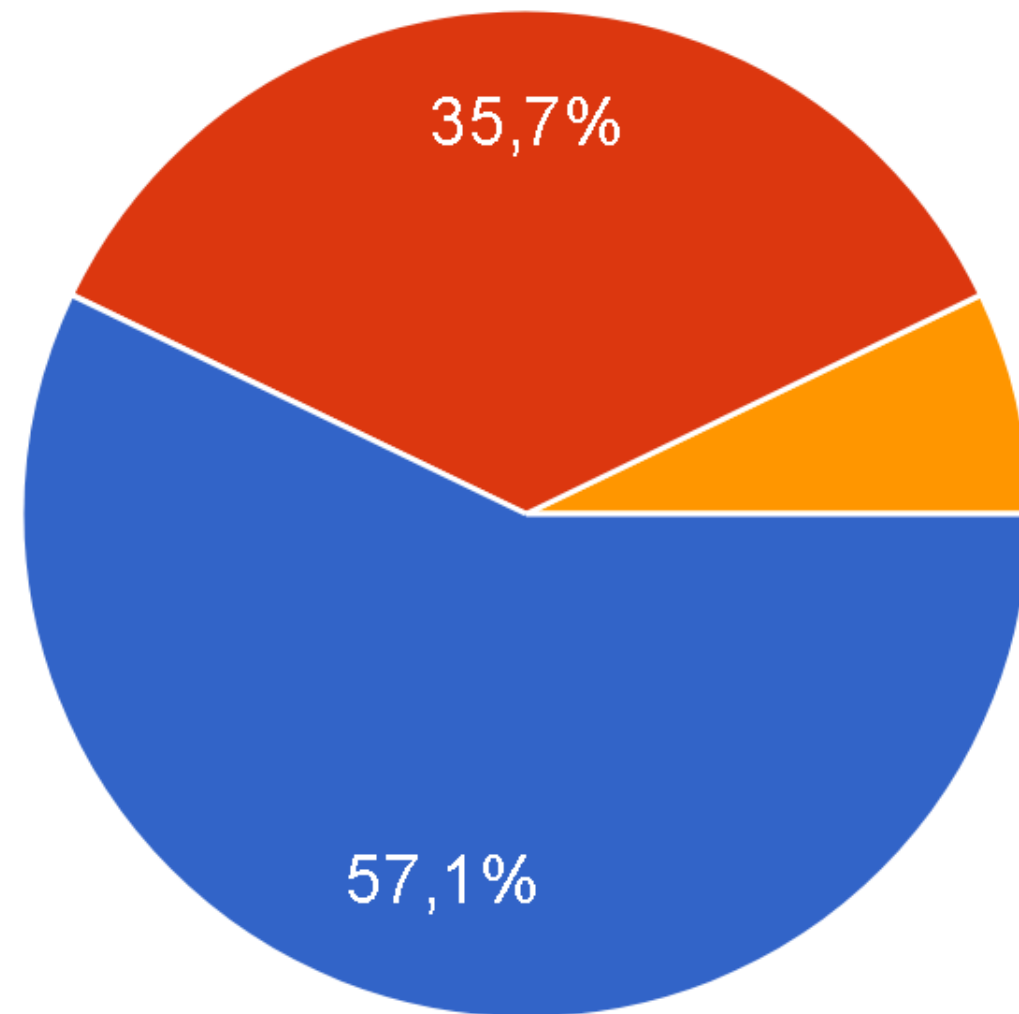


- Diariamente
- Casi a diario
- Varias veces a la semana
- 1 - 2 veces a la semana
- Solo ocasionamente
- Lo he usado solo un par de veces

Interacción

¿Conoce la guía actual del sistema?

28 respuestas

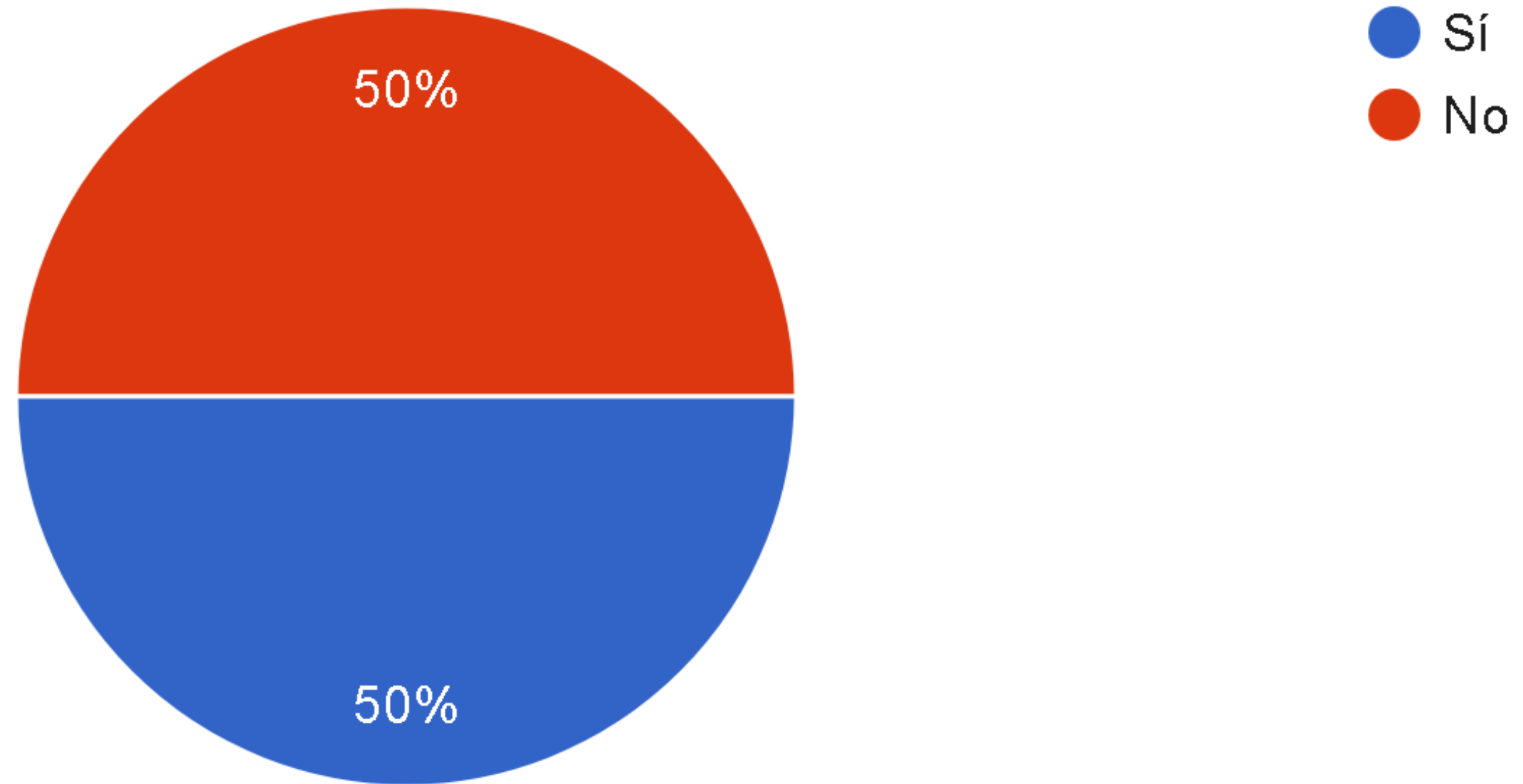


- Sí
- No
- No sé de que hablas

Guía Actual

¿La guía actual te resulta comprensible?

28 respuestas



¿Por qué?

21 respuestas

Demasiado complicate, mucho ruido visual

Por los colores

Relación de colores

Me parece confuso

Son listados de bus por salida, ruta de estaciones y llegada

Parece que hay mucha información aglutinada y no se ve tan clara

Muy enredada

Es muy compleja para personas mayores

¿Por qué?

21 respuestas

Su disposición de texto y la manera en que está estructurada la jerarquía de bus no me es tan comprensible. Usualmente cuando estoy de afán, prefiero revisar una aplicación móvil antes que revisar esa guía.

Colores para distinguir rutas, letras nombres y paradas es básico para entender

Es muy complicada mucha información, poco legible, letra muy pequeña, las rutas se ven confusas

Me confunden mucho los nombres de las calles y los colores:¿

Más o menos, pero considero que la razón es por muchos códigos o falta de conocer los lugares y no me ubico fácilmente

Llega a ser confusa

Mucha información

Mucha información en poco espacio

Porque la conozco desde el inicio. Luego la ampliaron.

Dice lo necesario, Transmilenios, rutas y paradas

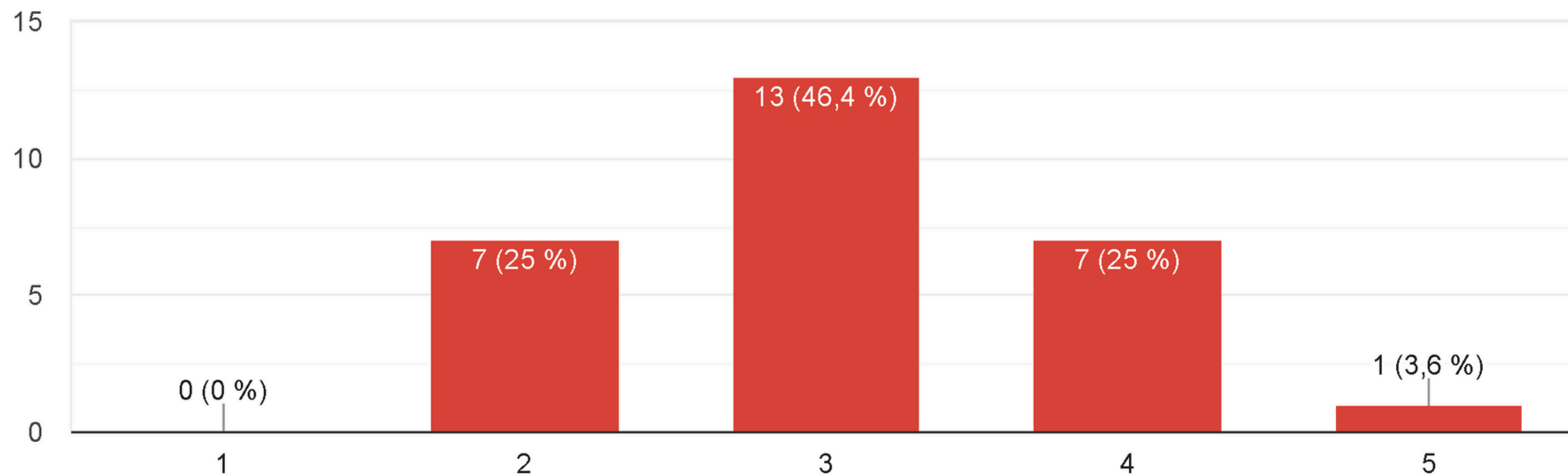
Mucha información

Pues bueno, ya es por que lo e usado diariamente que ya identifico los colores que son para ciertas localidades

Los colores del mapa y las rutas, además de ya conocer como funciona el sistema de transporte.

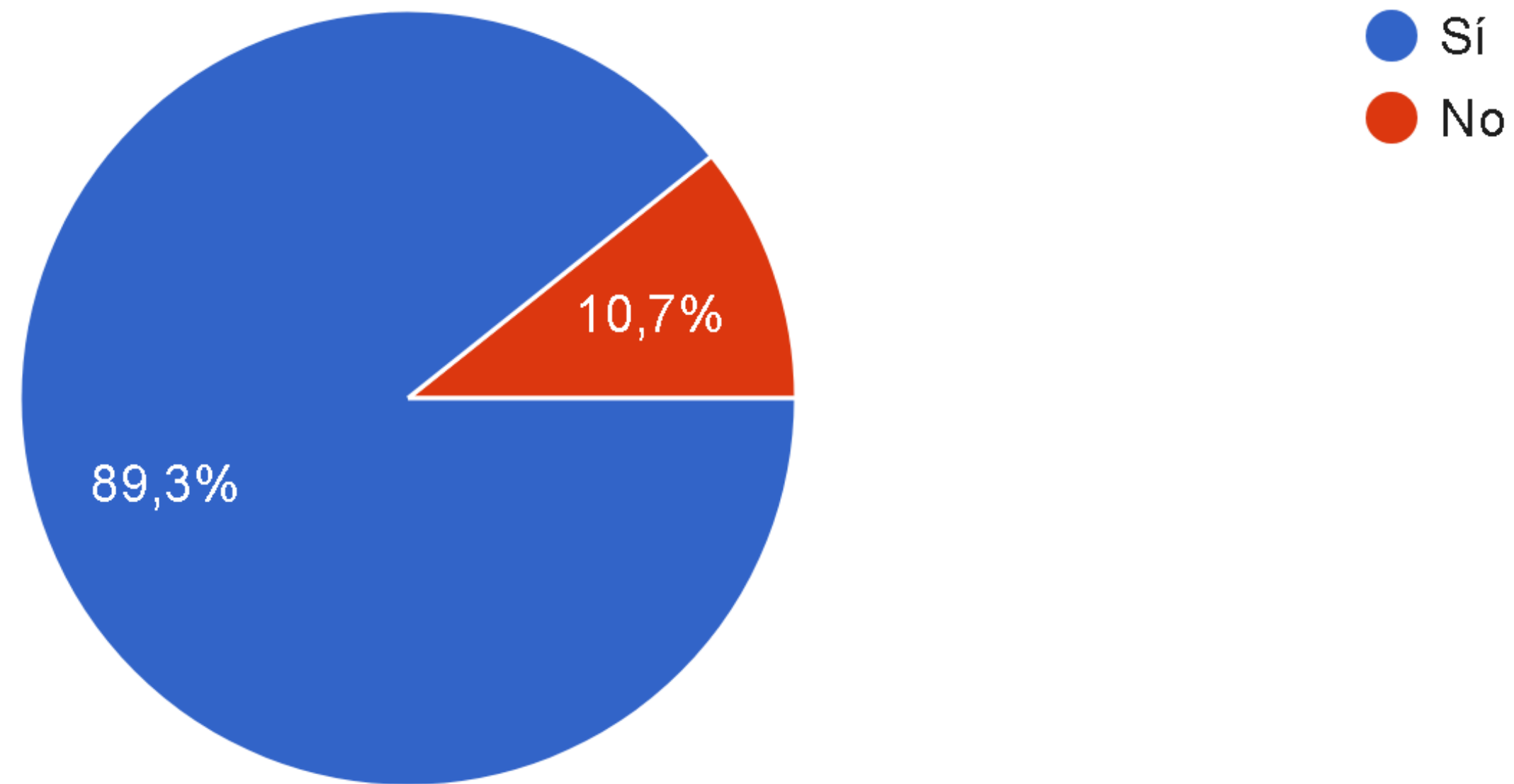
¿Qué tan clara te resulta esta guía?

28 respuestas



¿Consideras pertinente un rediseño de esta guía?

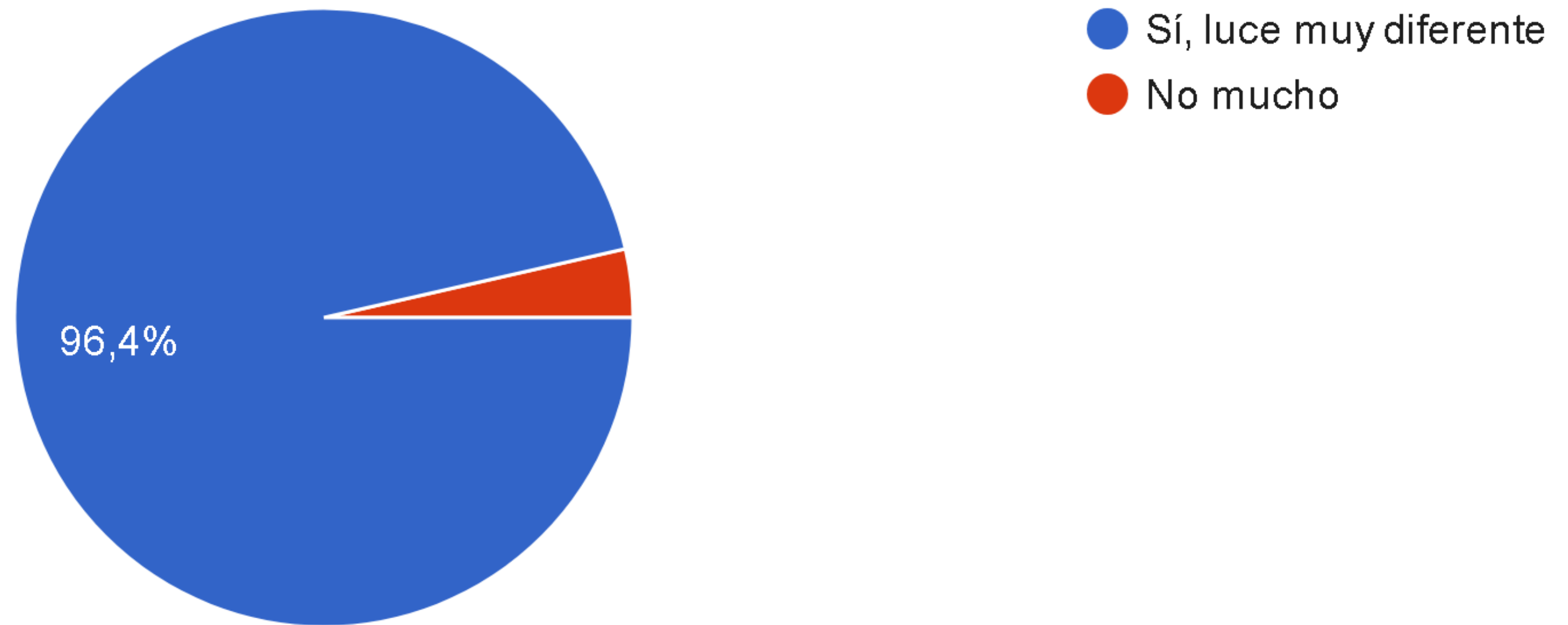
28 respuestas



Guía Rediseñada

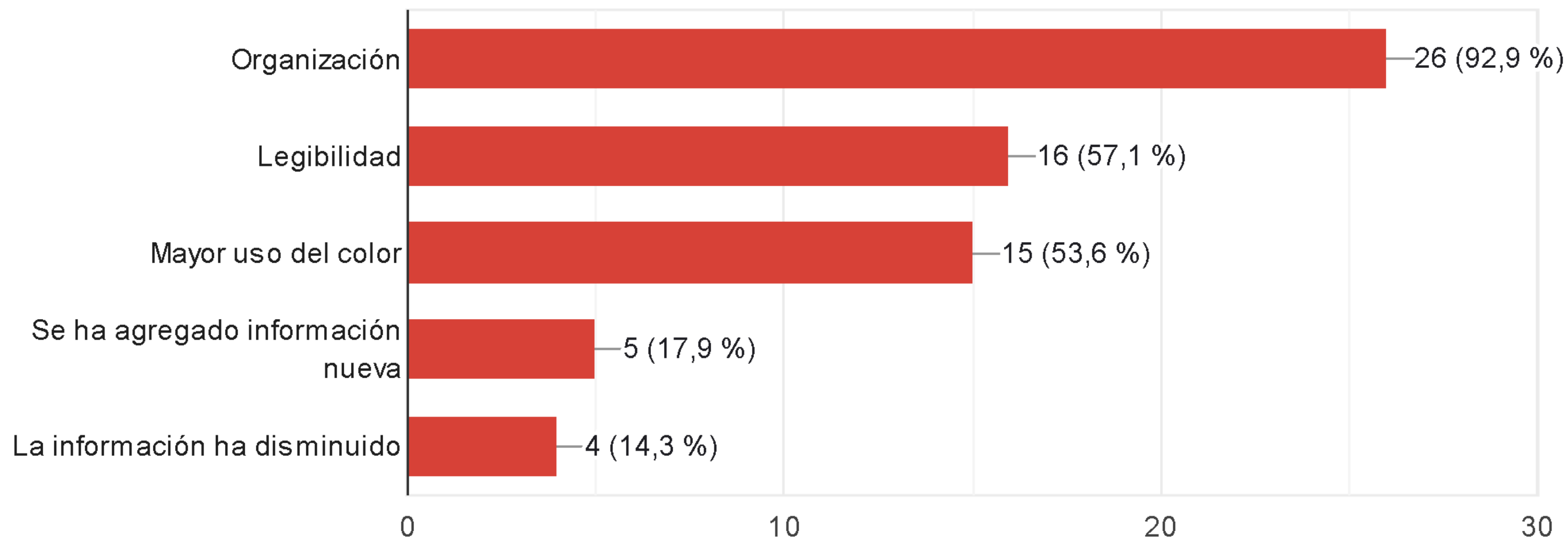
¿Notas algún cambio en comparación a la guía actual de transmilenio?

28 respuestas



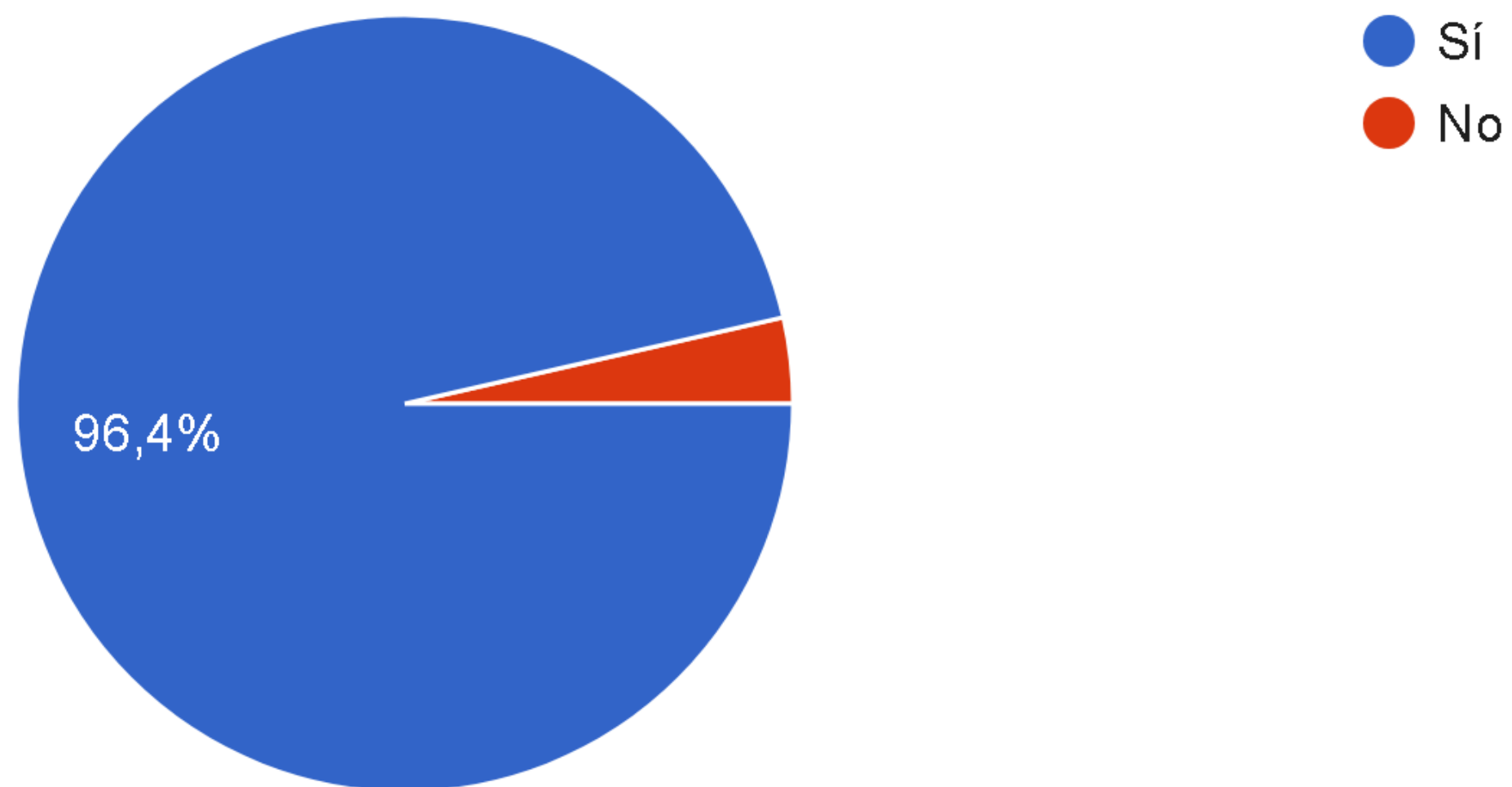
En que aspectos de la tabla percibes más cambios

28 respuestas



¿Sientes que ha habido una mejora en la manera en la que se presenta la información?

28 respuestas



¿Por qué?

20 respuestas

Es mucho mas discernible las rutas que uno puede estar buscando

Más dinámica

Es más fácil localizar trayectos funcionales y donde estar dentro y en la estación exacta

Se ve menos saturada

Más orden en las rutas, mejor entendimiento de los trayectos teniendo en cuenta letra y color

Si ve la información mucho más clara y fácil de comprender

Es más fácil encontrar rutas específicas

mas comprensible

Al menos indica con letras las troncales para v que visualmente se identifiquen más fácil

¿Por qué?

20 respuestas

Visualmente es más agradable, ya que con la indicación de las letras por cada ubicación es más sencillo centrar la info de que es lo que necesito según el lugar de Bogotá como es Suba o la zona de museo nacional.

Hay una explicación de como esta estructurado, se ven las guías separadas una por una lo que facilita la comprensión

Porque puedo percibir mejor las direcciones, colores y calles

Más claro preciso y la dirección norte sur es más fácil para quienes no conocen este medio de transporte

Lo entiendo mejor

Reorganiza la información de manera que se más comprensible

La organización permite una rápida y fácil ubicación

Más fácil de entender

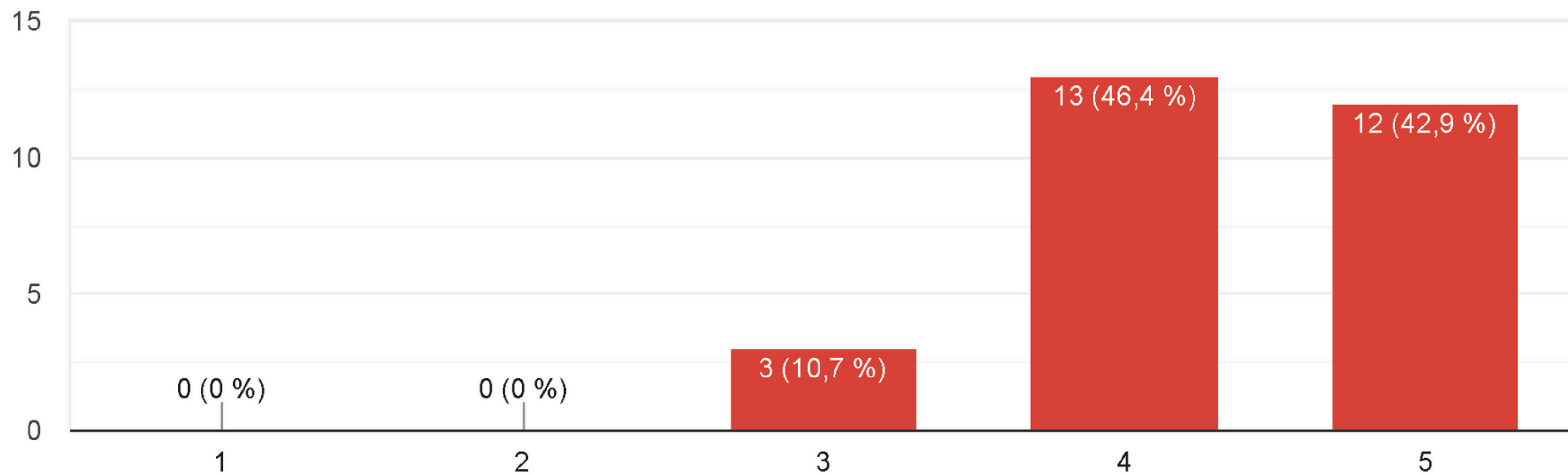
Mejor estructura

Pues, principalmente en el aspecto de la orientación norte/sur, para una mayor comprensión de de la orientación espacial que a veces uno no sabe si para el norte o el sur

Se ve más organizado y con la información mejor distribuida

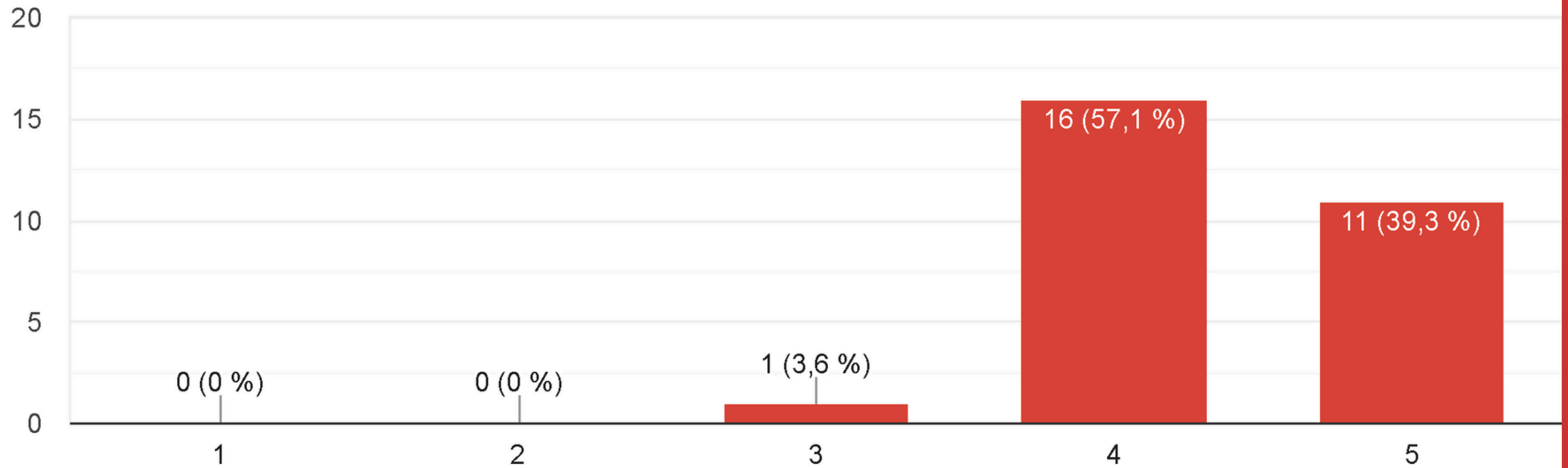
¿Qué tan comprensible te resulta este rediseño?

28 respuestas



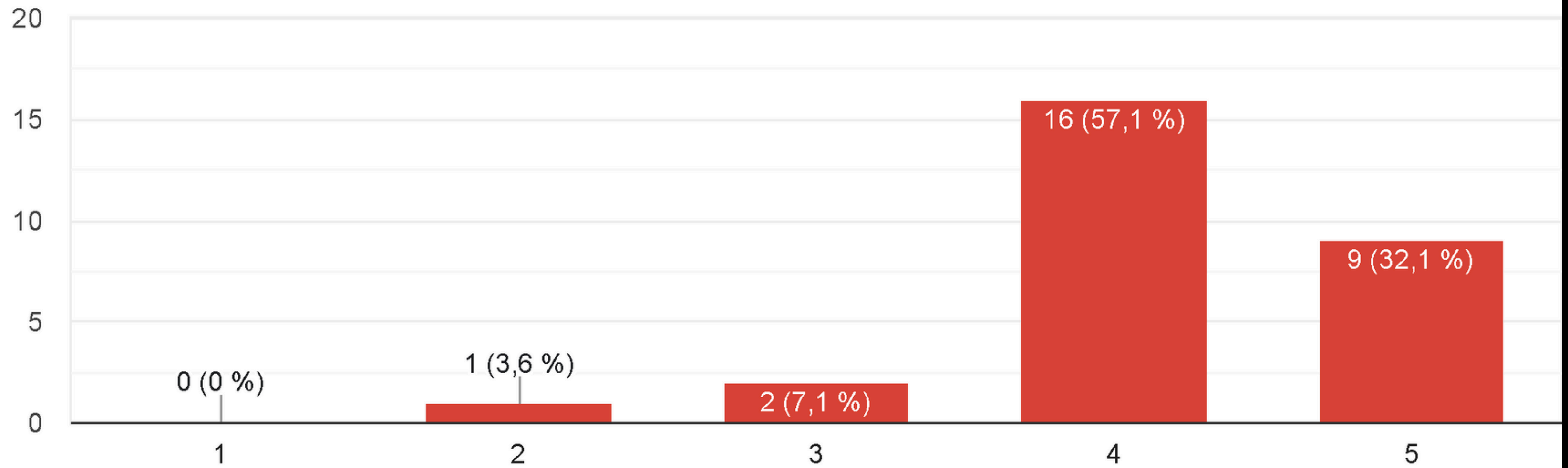
¿Qué tan clara es la información presentada a comparación de la guía anterior?

28 respuestas



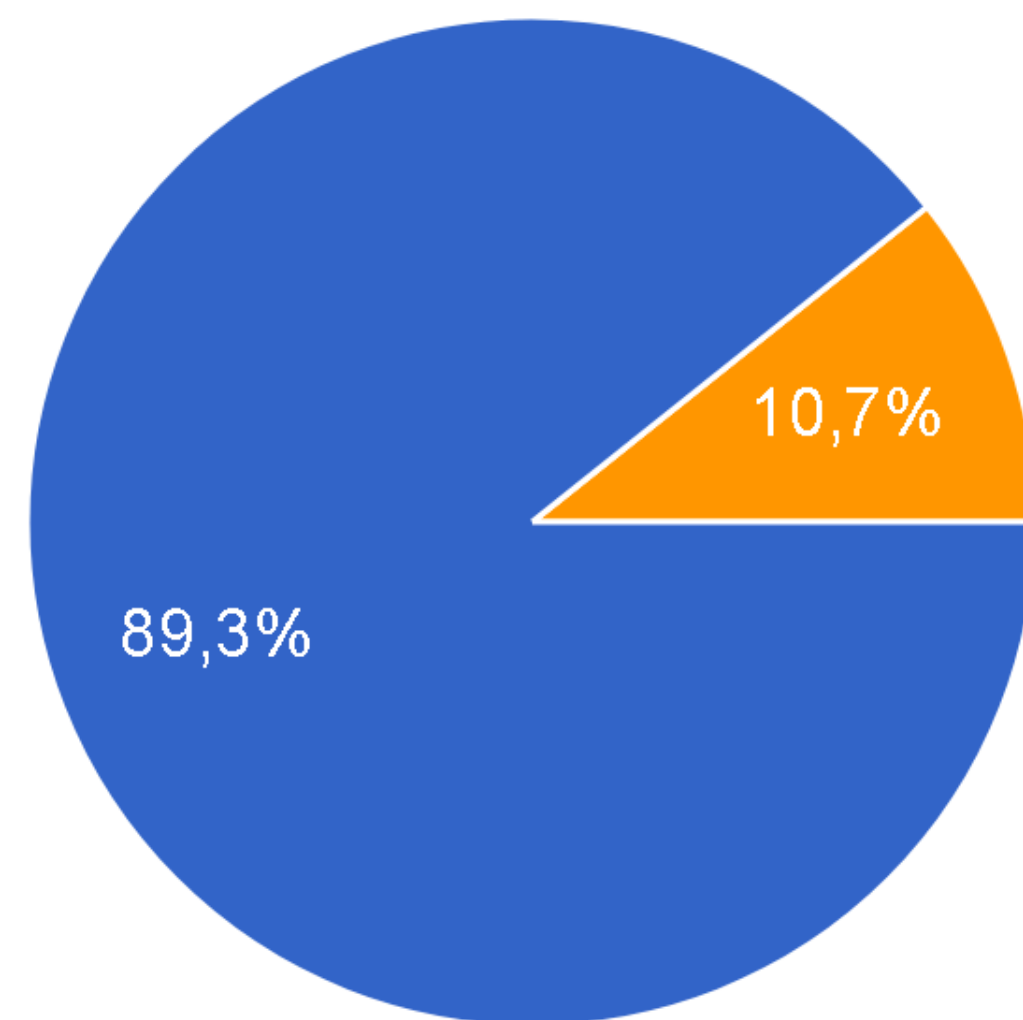
¿Qué tanto a mejorado la legibilidad de la información?

28 respuestas



¿Sientes que el rediseño te muestra lo que necesitas?

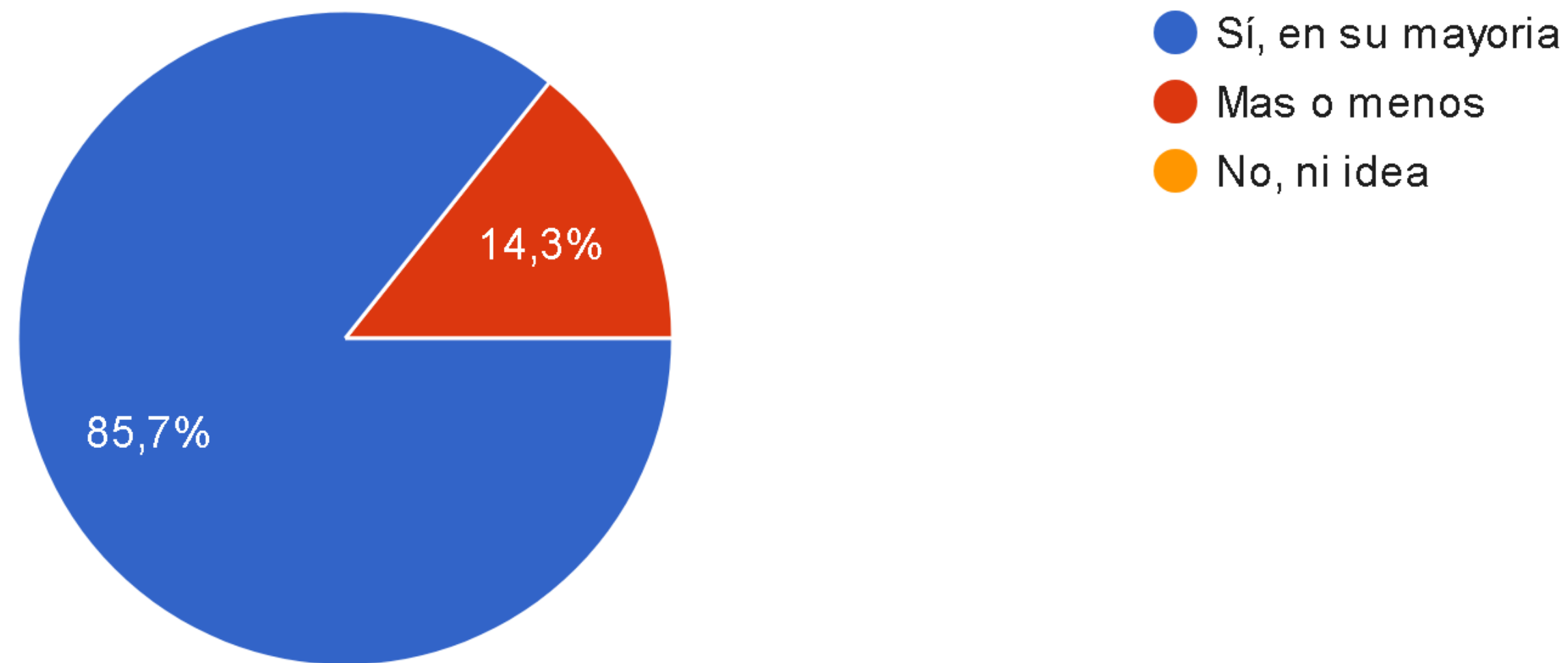
28 respuestas



- Sí
- No
- No estoy seguro

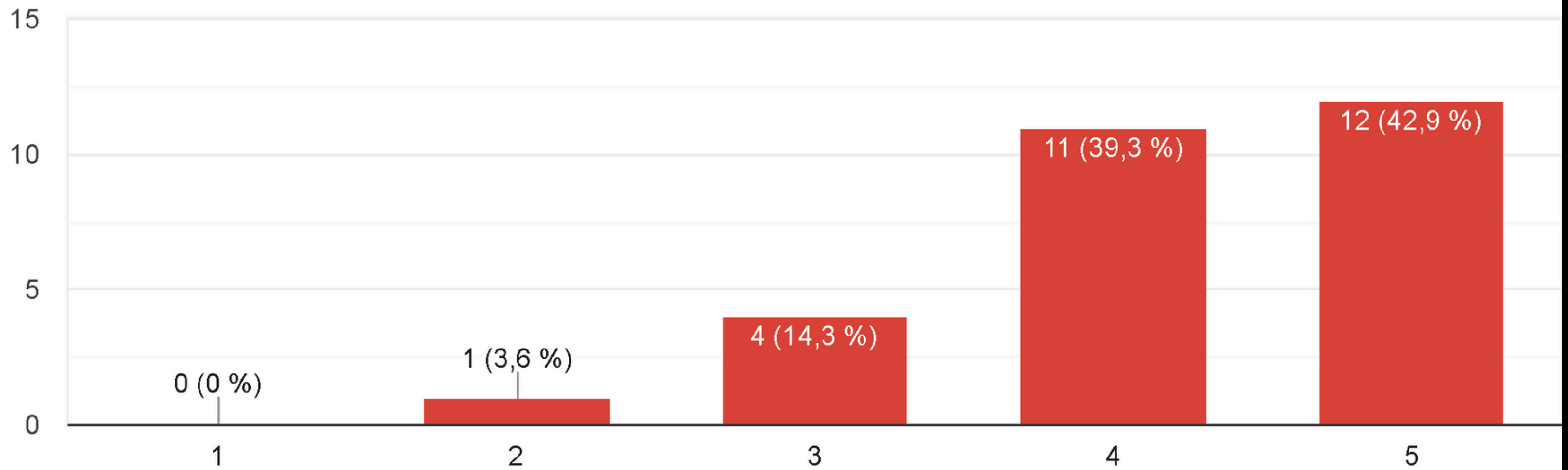
¿Comprendes el funcionamiento los elementos empleados en el rediseño de la guía?

28 respuestas



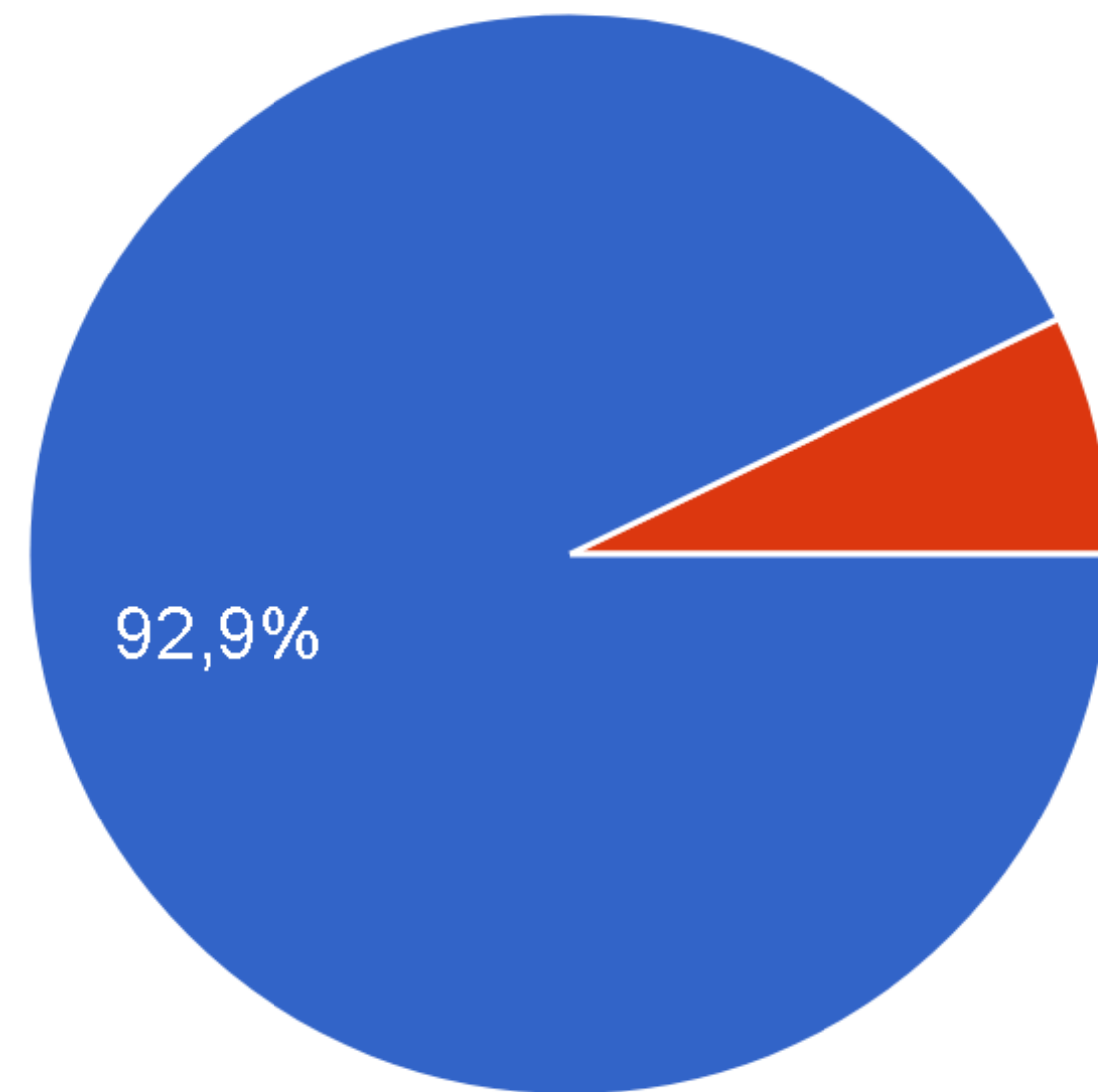
¿Qué tan útil te resulta este rediseño?

28 respuestas



¿Sientes que complementa bien a la señalética actual?

28 respuestas



¿Cómo calificarías la propuesta?

28 respuestas

