



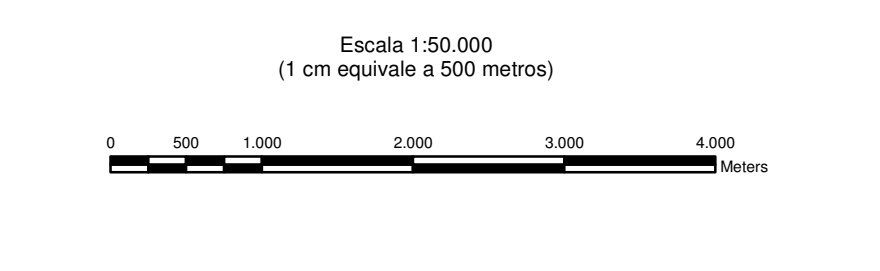
* TRABAJEMOS UNIDOS POR GUADUAS *

REVISION Y AJUSTES DEL ESQUEMA DE ORDENAMIENTO TERRITORIAL APROBADO EN EL AÑO 2.000

MAURICIO MESA RODRIGUEZ
Alcalde 2.012 - 2.015

Acuerdo de Adopción No. ___ de ___ del EOT

DR - X
MAPA DE SUBCUENCAS HIDROGRAFICAS
ETAPA DE DIAGNOSTICO



CONSULTORA
UNION TEMPORAL ORDENAMIENTO TERRITORIAL CUNDINAMARCA, R.L.N.G.
Luis Angel Barrera Chaparro

CONVENCIONES CARTOGRAFICAS

- CURVAS DE NIVEL
- QUEBRADAS
- CARRETERAS
- CONEXION VIAL EL NUEVO SOL
- LAGUNA
- RIO DOBLE
- VIA FERREA
- LIMITE VEREDAL

LEYENDA



INFORMACION DE REFERENCIA

PARÁMETROS CARTOGRAFICOS: False Easting: 1.000.000.0000
SISTEMA DE PROYECCIÓN: False Northing: 1.000.000.0000
COORDENADAS PLANAS EN PROYECCIÓN: Central Meridian: -74.0775
TRANSVERSA DE MERCATOR: Latitude Of Origin: 4.5962
SOBRE DATUM MAGNA- SIRGAS: Scale Factor: 1.00000

Año: 2015
Fuente: - UTM 2.002
- Base Cartográfica Escala 10.000 Año 2.000

LOCALIZACIÓN GENERAL

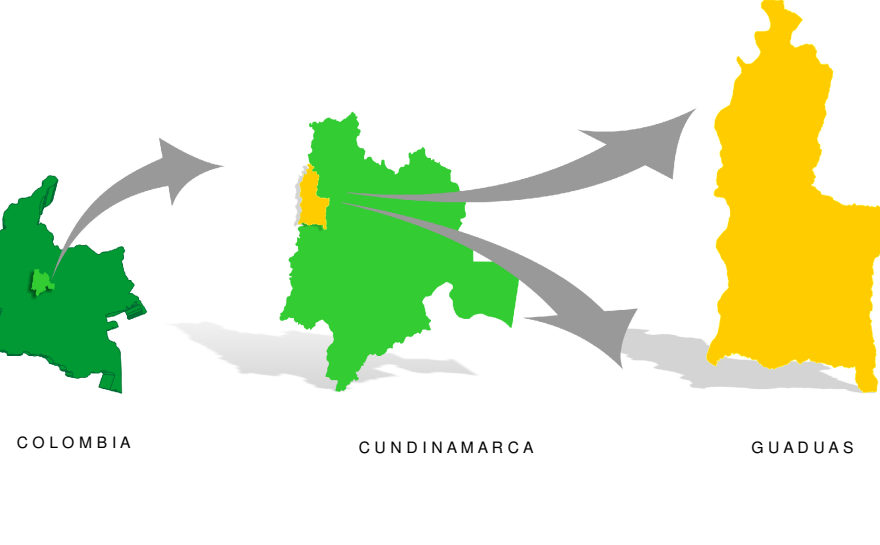
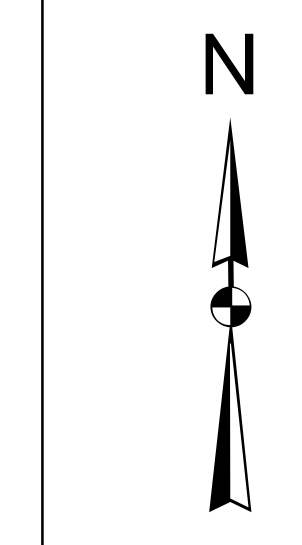
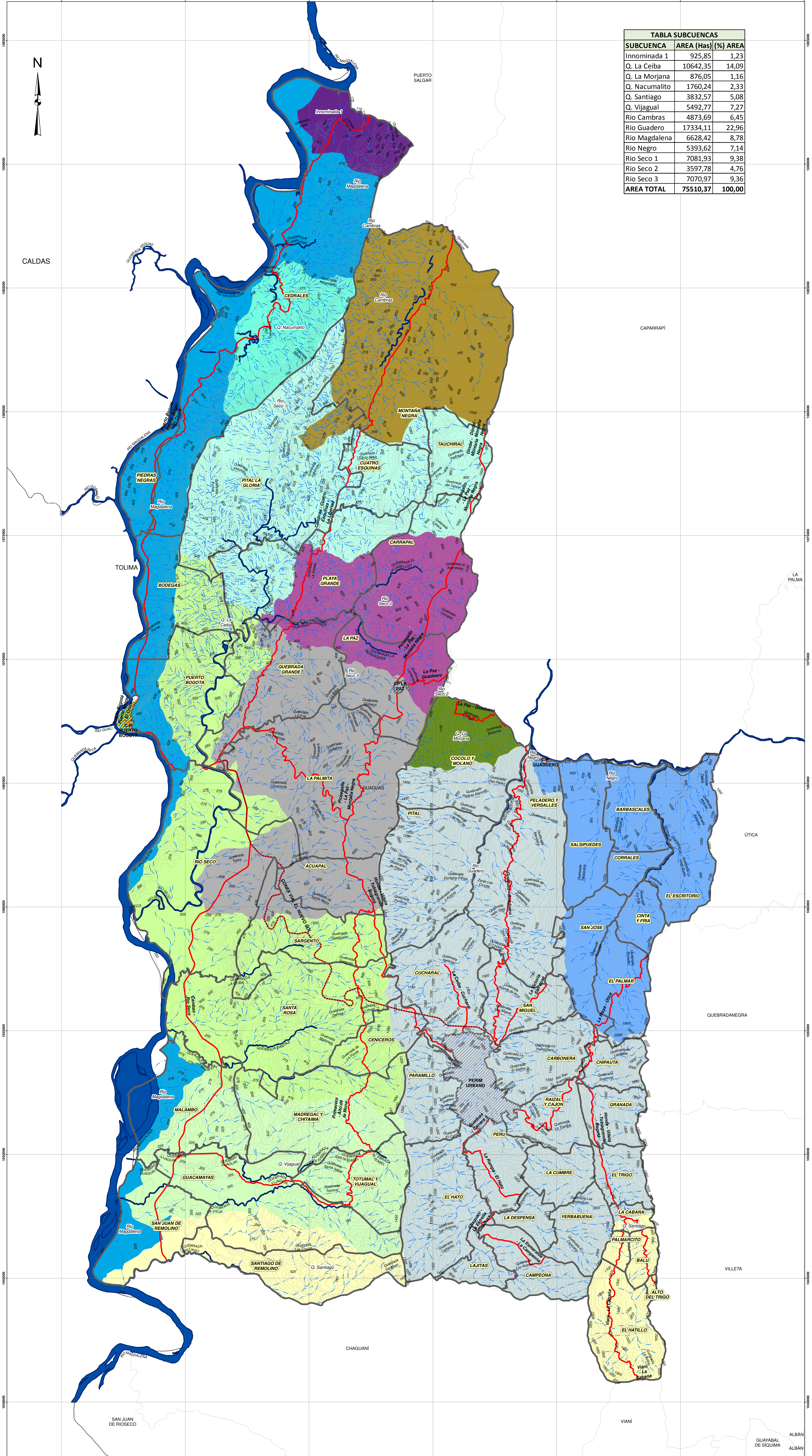


TABLA SUBCUENCAS		
SUBCUENCA	AREA (Has)	(%) AREA
Innomiada 1	925,85	1,23
Q. La Ceiba	10642,35	14,09
Q. La Morjana	876,05	1,16
Q. Nacumalito	1760,24	2,33
Q. Santiago	3832,57	5,08
Q. Vijagual	5492,77	7,27
Rio Cambras	4873,69	6,45
Rio Guadero	17334,11	22,96
Rio Magdalena	6628,42	8,78
Rio Negro	5393,62	7,14
Rio Seco 1	7081,93	9,38
Rio Seco 2	3597,78	4,76
Rio Seco 3	7070,97	9,36
AREA TOTAL	75510,37	100,00



CALDAS

TOLIMA

BOGOTÁ

SAN JUAN DE RÍOSECO

PUERTO SALGAR

CAPARRAFI

LA PALMA

ÚTICA

QUEBRADANEGRA

VILLETÁ

CHAGUANÍ

VIANÍ

GUAYABAL DE SIQUIMA

ALBÁN

ALBÁN