A1 PLANTA DE LOCALIZACIÓN
CENTRO DE DESAROLLO INFANTIL

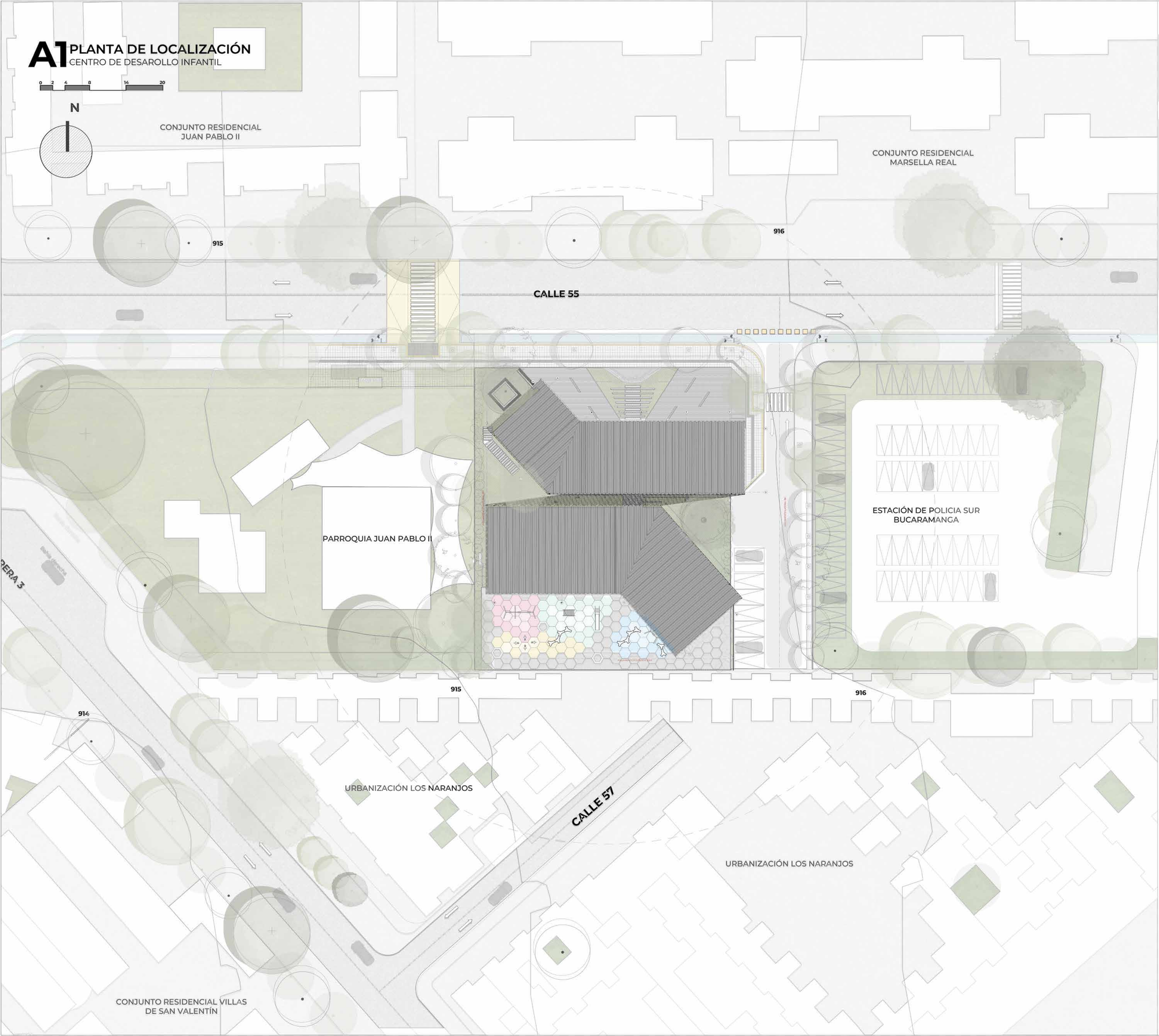

INFORMACIÓN DEL LOTE

BUCARAMANGA, SANTANDER

COMUNA 7

CIUDADELA REAL DE MINAS

LOTE: AVENIDA BÚCAROS CON CARRERA 3

PERFIL VIAL
CALLE 55/ AVENIDA BÚCAROS
Perfil propuesto según el Plan de Ordenamiento Territorial de Bucaramanga 2014-2027

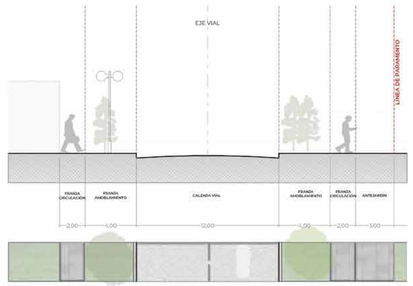

PERFIL VIAL
CARRERA 3
Perfil propuesto según el Plan de Ordenamiento Territorial de Bucaramanga 2014-2027

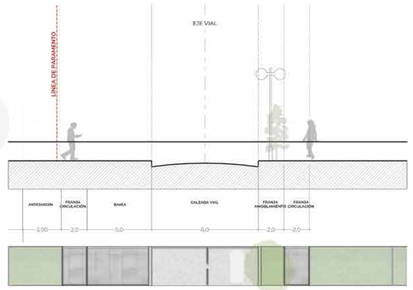

SECCIÓN URBANA
CALLE 55/ AVENIDA BÚCAROS

ELEVACIÓN MÍNIMA **915m**
ELEVACIÓN MÁXIMA **916m**
PENDIENTE **1,53 %**

SECCIÓN URBANA
CARRERA 3

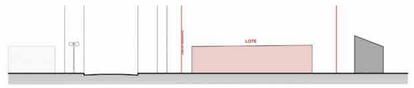

ELEVACIÓN MÍNIMA **915m**
ELEVACIÓN MÁXIMA **915,5m**
PENDIENTE **1,3 %**

PLANO N° A1

ESCALA	FECHA
1: 250	29/10/2025

CONTIENE
PL-01
PLANTA DE LOCALIZACIÓN

UNIVERSIDAD
USTA
SEDE FLORIDABLANCA

FACULTAD
ARQUITECTURA

PROYECTO DE GRADO II

X SEMESTRE
FARQ3

PROYECTO
Diseño de un centro de desarollo infantil para el barrio Real de minas de Bucaramanga

DOCENTE
EDWIN RÍOS VARGAS

ESTUDIANTE
ZARETH MUÑOZ CORREA

2310893

OBSERVACIONES

CONTIENE
PL-01
PLANTA DE LOCALIZACIÓN
PERFILES VIALES
SECCIONES URBANAS

ESCALA	FECHA
1: 250	29/10/2025

PLANO N° A1